








中山道景観形成推進地域

(都)下笠下砥山線
景観形成推進地域

東海道景観形成推進地域

栗東市景観計画区域
(市域全域)

凡 例

- | | |
|--|---|
|  行政界 |  主要な河川・ため池 |
|  市街化区域 |  歴史街道
(東海道、中山道) |
|  東海道新幹線等 | |
|  名神高速道路 | |
|  国道・主要幹線道路 | |

