1:2,500

VI－ND 69−4

栗 東 市 全 図 （13）

69−2

69−3

60−3

79−2

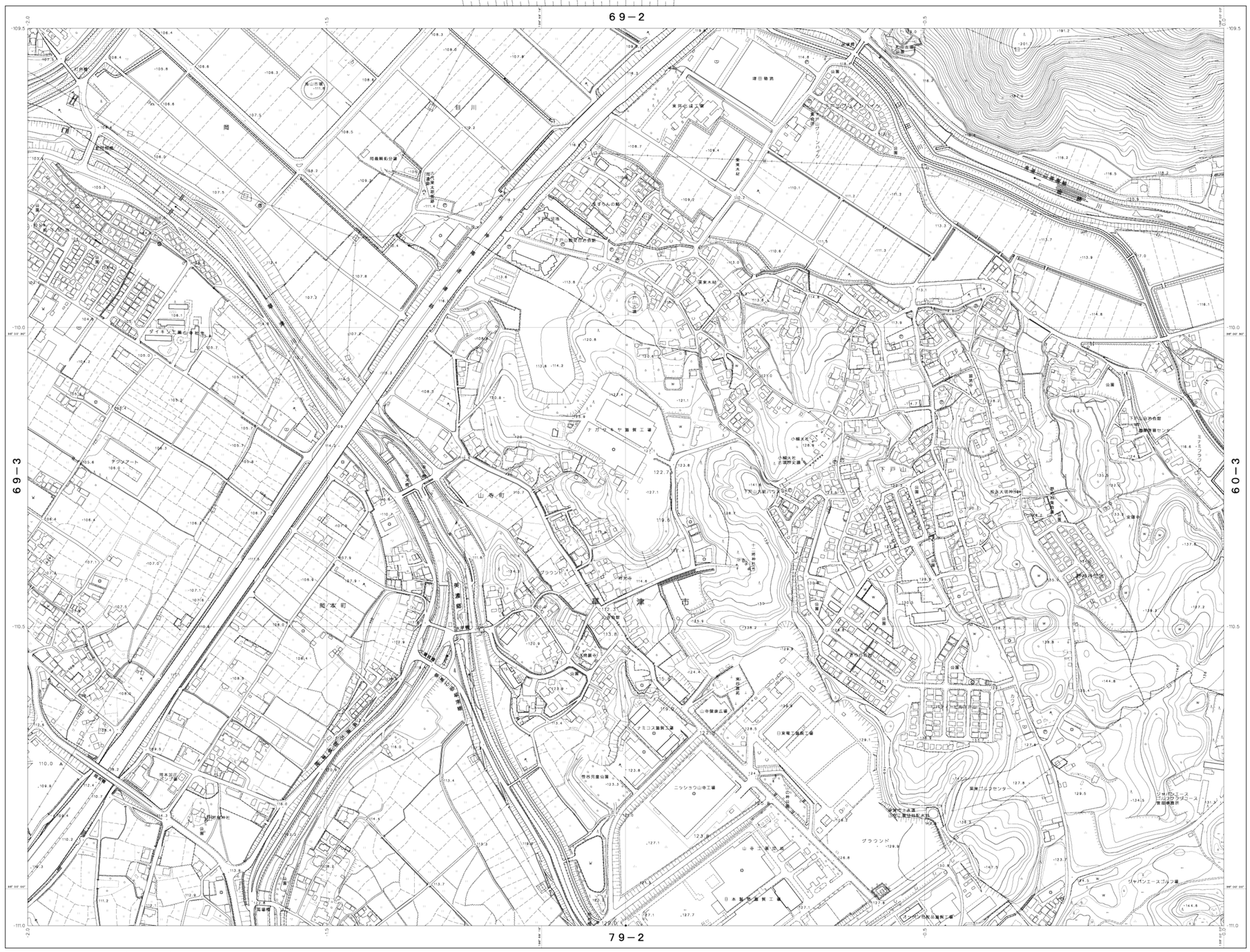

VI－ND 69−4

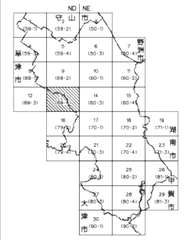



座標系は平成14年国土交通省告示第9号の規定による第Ⅵ系座標系
投影は横メルカトル図法
図示に表示してある座標値は千メートル単位
方眼は0.5キロメートル間隔
高さの基準は東京湾の平均海面
等高線の間隔は2メートル

昭和44年 調製
昭和60年 修正
平成3年 修正
平成10年 修正
平成16年 修正
平成22年 修正
平成26年 修正

1.平成28年1月撮影
平成29年2月現図
平成28年9月現調
2.平成17年修正 草津市1：2，500都市計画図より編集

座標系 第Ⅵ系
等高線間隔 2m

1:2,500

「この測量成果は、国土地理院長の承認を得て同院所管の測量成果を使用して作成したものである。（承認番号）平28 近公第123号」

計画機関 栗 東 市
作業機関 株式会社かんこう

VI－ND 69−4