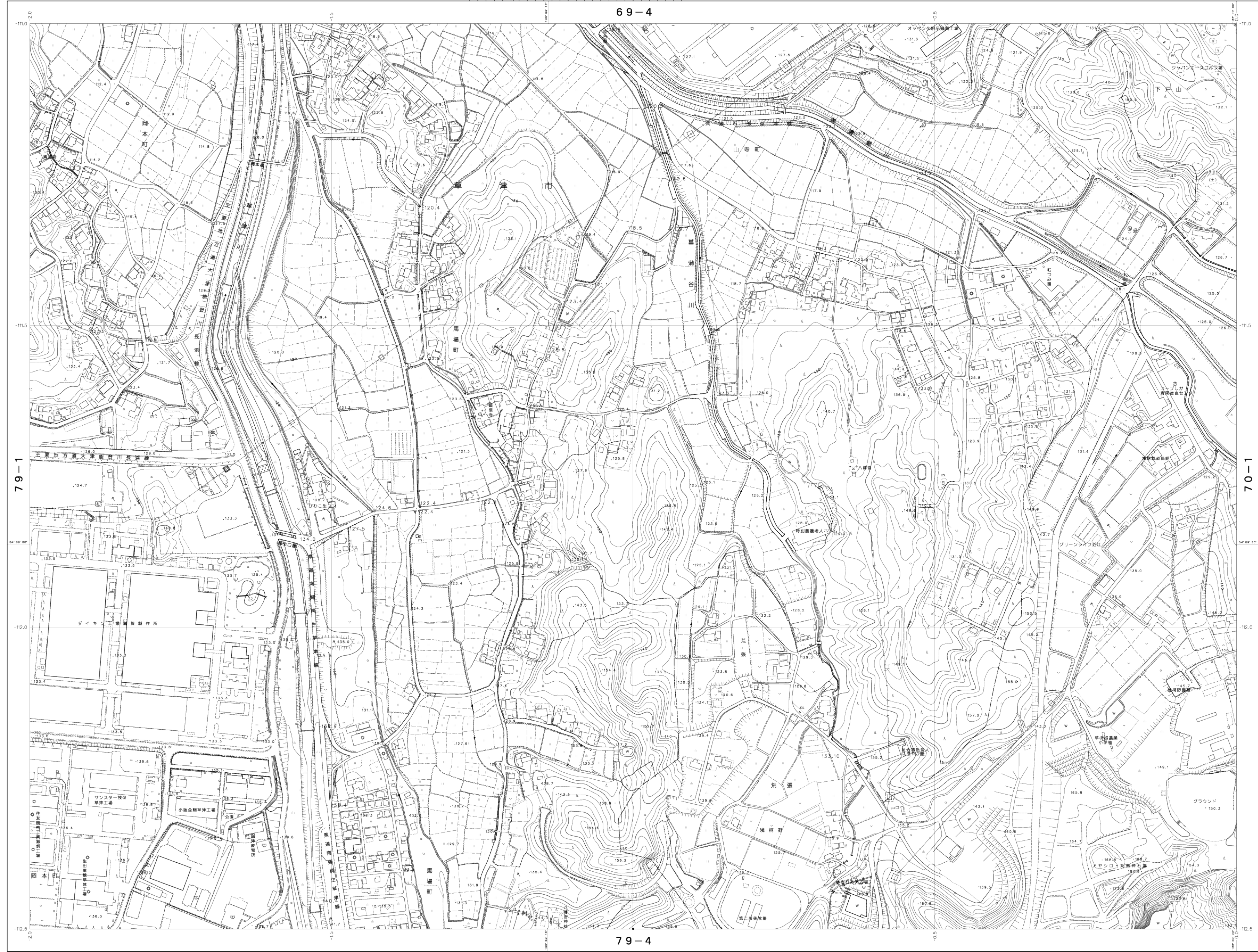
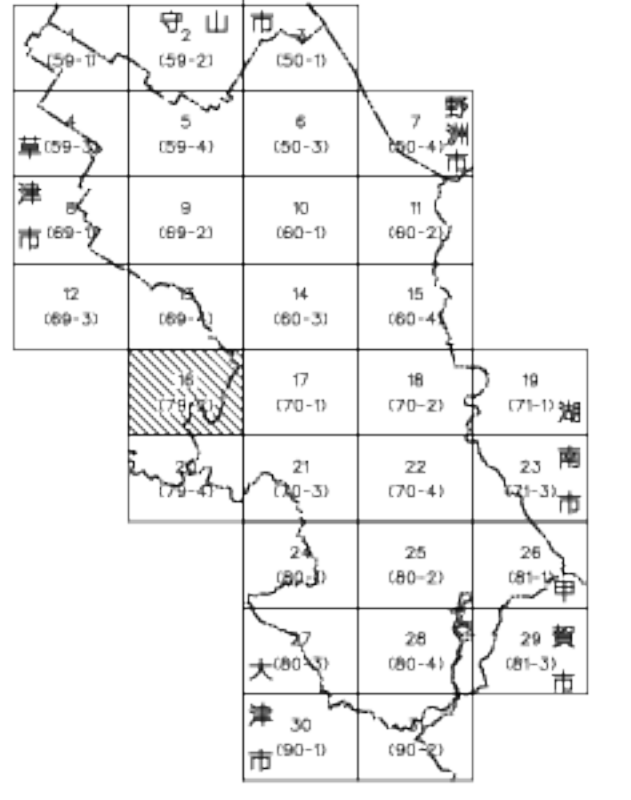


# 栗東市全図 (16)

1:2,500  
VI-ND 79-2



VI-ND 79-2



### 記号

	A37.2	三本木
	412.04	大津
	14.8	新橋
	25.6	新橋
	18.7	新橋
	20	水深
	10	水深
	5	水深
	0	水深
	10	水深
	20	水深
	30	水深
	40	水深
	50	水深
	60	水深
	70	水深
	80	水深
	90	水深
	100	水深
	110	水深
	120	水深
	130	水深
	140	水深
	150	水深
	160	水深
	170	水深
	180	水深
	190	水深
	200	水深
	210	水深
	220	水深
	230	水深
	240	水深
	250	水深
	260	水深
	270	水深
	280	水深
	290	水深
	300	水深
	310	水深
	320	水深
	330	水深
	340	水深
	350	水深
	360	水深
	370	水深
	380	水深
	390	水深
	400	水深
	410	水深
	420	水深
	430	水深
	440	水深
	450	水深
	460	水深
	470	水深
	480	水深
	490	水深
	500	水深
	510	水深
	520	水深
	530	水深
	540	水深
	550	水深
	560	水深
	570	水深
	580	水深
	590	水深
	600	水深
	610	水深
	620	水深
	630	水深
	640	水深
	650	水深
	660	水深
	670	水深
	680	水深
	690	水深
	700	水深
	710	水深
	720	水深
	730	水深
	740	水深
	750	水深
	760	水深
	770	水深
	780	水深
	790	水深
	800	水深
	810	水深
	820	水深
	830	水深
	840	水深
	850	水深
	860	水深
	870	水深
	880	水深
	890	水深
	900	水深
	910	水深
	920	水深
	930	水深
	940	水深
	950	水深
	960	水深
	970	水深
	980	水深
	990	水深
	1000	水深


VI-ND 79-2

昭和64年国測  
 院と80年国土  
 院による修正  
 平成3年修正  
 平成10年修正  
 平成16年修正  
 平成22年修正  
 平成29年修正

1.平成28年1月撮影  
 平成28年2月国測  
 院による修正  
 2.平成17年修正  
 栗東市1:2,500都市計画図より編集

基準系 新JCS  
 等価変換 2m

1:2,500



この図面は、国土院の公表している資料に基づき、  
 作成されたものであり、正確性を保証するものではありません。  
 (国測院) 平 28 国測院 129号  
 栗東市 栗東市  
 作成者 株式会社かんこう

VI-ND 79-2