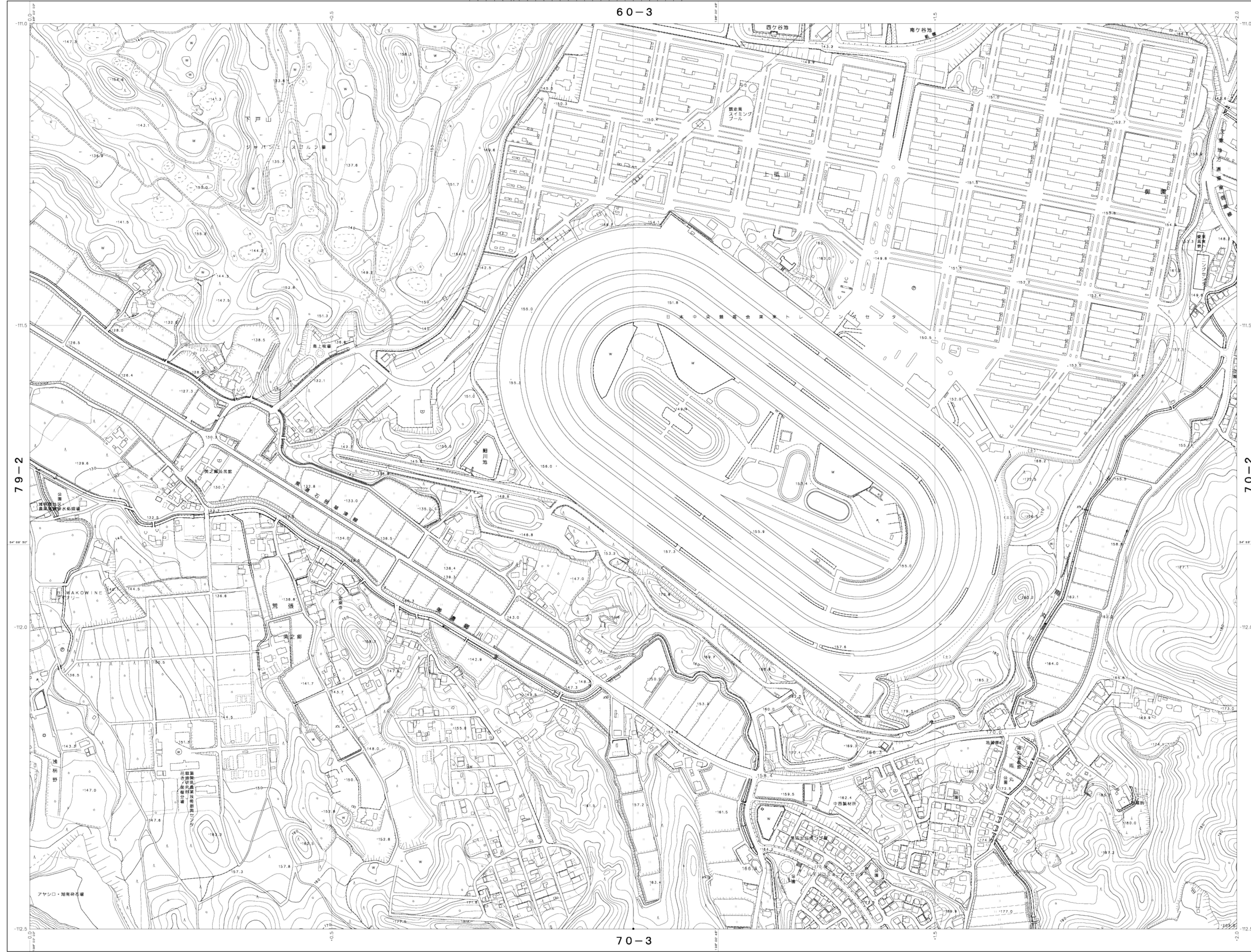
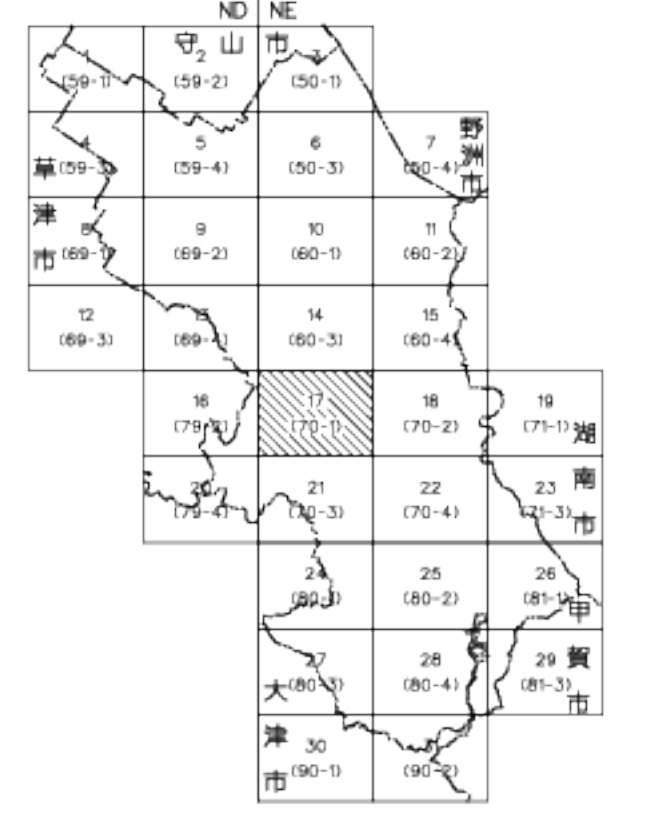


1:2,500  
VI-NE 70-1

栗東市全図(17)



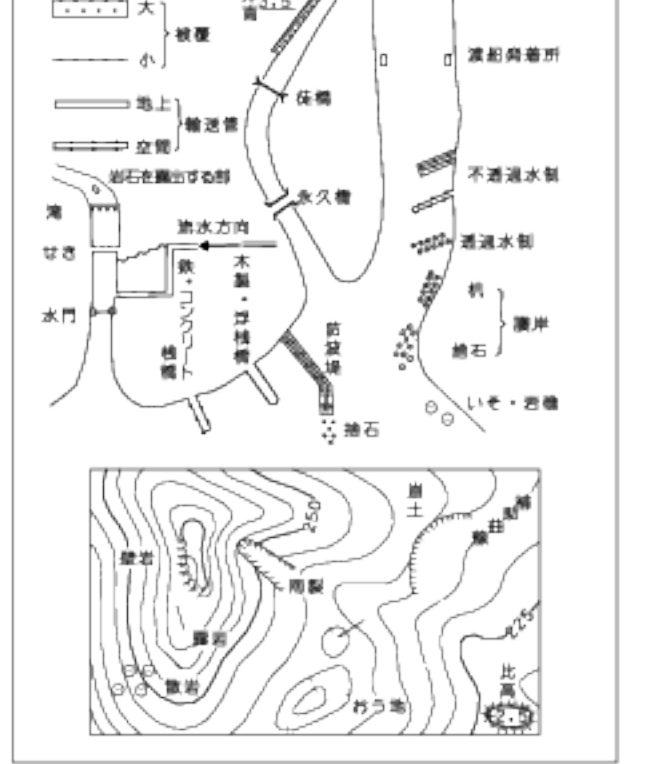
VI-NE 70-1



記号

▲	▲	▲	▲	A37.2	三本木
■	■	■	■	▲12.04	赤木
□	□	□	□	▲14.8	赤木
○	○	○	○	-25.6	赤木
◇	◇	◇	◇	-18.1	赤木
●	●	●	●	●	●

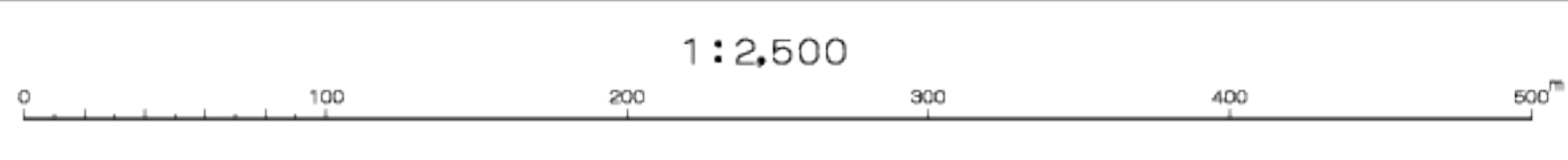
〓	〓	〓	〓	〓	〓	〓	〓	〓	〓	〓	〓	〓
〓	〓	〓	〓	〓	〓	〓	〓	〓	〓	〓	〓	〓
〓	〓	〓	〓	〓	〓	〓	〓	〓	〓	〓	〓	〓
〓	〓	〓	〓	〓	〓	〓	〓	〓	〓	〓	〓	〓
〓	〓	〓	〓	〓	〓	〓	〓	〓	〓	〓	〓	〓
〓	〓	〓	〓	〓	〓	〓	〓	〓	〓	〓	〓	〓
〓	〓	〓	〓	〓	〓	〓	〓	〓	〓	〓	〓	〓
〓	〓	〓	〓	〓	〓	〓	〓	〓	〓	〓	〓	〓



本図は平成7年国土交通省告示第9号の  
規定に基づき、地形図の縮尺を1:2,500とし、  
投影は横メルカトル投影法  
に採用し、表示する座標は、平面座標  
である。また、平面座標の原点は、  
高さの基準である東経の平均海面  
を基準とする。

昭和44年測量	平成25年1月測量
昭和48年修正	平成25年2月測量
平成3年修正	平成25年9月測量
平成10年修正	
平成16年修正	
平成22年修正	
平成28年修正	

等高線間隔 2m



1:2,500

この測量図は、国土交通省の定める  
測量法に基づき、測量士等によって  
作成されたものである。  
(測量番号) 平28 第129号

栗東市  
作成者 株式会社かんこう

VI-NE 70-1