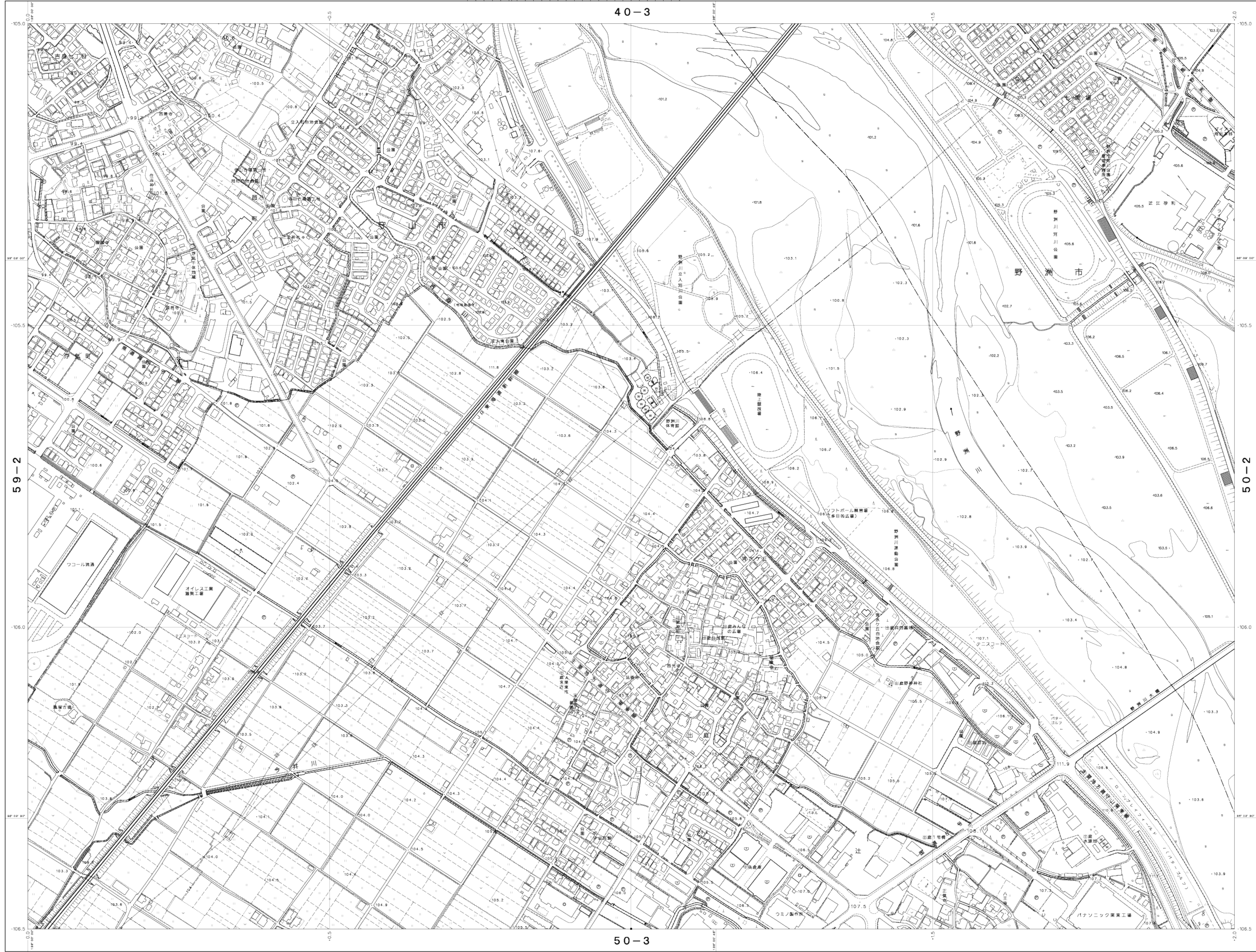


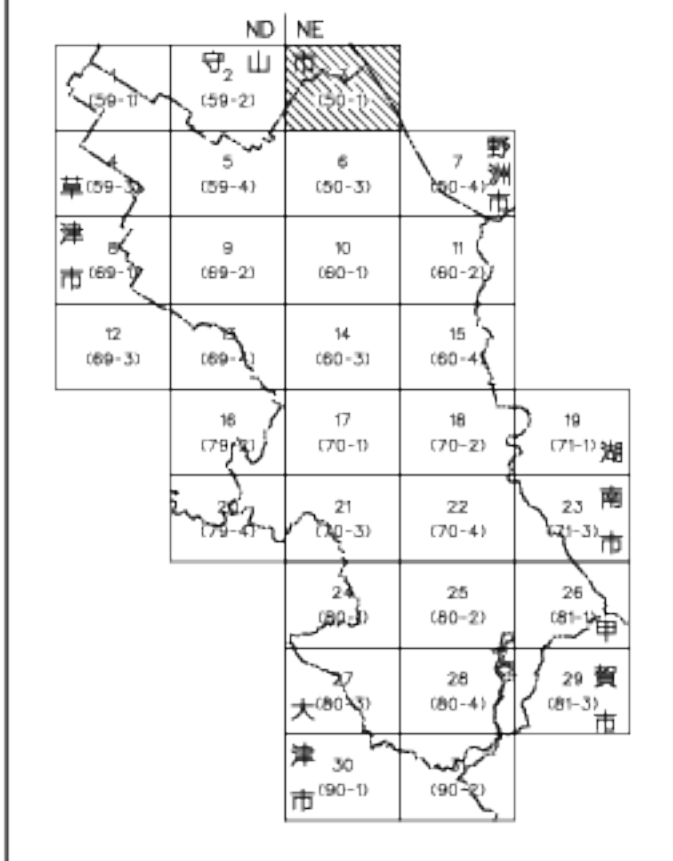
1:2,500
VI-NE 50-1

栗東市全図(3)

40-3



VI-NE 50-1



記号

	A31.2	三木
	A12.04	木
	A14.8	木
	-25.6	木
	-18.1	木

地物記号

	1	第一種
	2	第二種
	3	第三種
	4	第四種
	5	第五種
	6	第六種
	7	第七種
	8	第八種
	9	第九種
	10	第十種

地形記号

	1	等高線
	2	水
	3	排水線
	4	堤防
	5	橋
	6	トンネル
	7	鉄道
	8	道路
	9	電力線
	10	ガス線
	11	水道線
	12	下水道線
	13	電話線
	14	ケーブルテレビ線
	15	排水溝
	16	排水管
	17	排水渠
	18	排水涵管
	19	排水橋
	20	排水構造物


VI-NE 50-1

昭和44年測量
昭和60年修正
平成3年修正
平成10年修正
平成16年修正
平成22年修正
平成29年修正

1.平成26年1月撮影
平成26年2月測量
平成26年9月測量
2.平成26年修正 守山市1:2,500都市計画図より編集
3.平成24年修正 野洲市1:2,500都市計画図より編集

等高系 栗東系
等高線間隔 2m

1:2,500



「この測量図は、国土交通省の測量令で定められた測量士及び測量士助手の資格を有する者が作成したものである。」
(測量番号) 平 28 第 123 号

測量士 栗東市
測量士 株式会社かんこう