1:2,500

VI－NE 50−3

栗 東 市 全 図 （6）

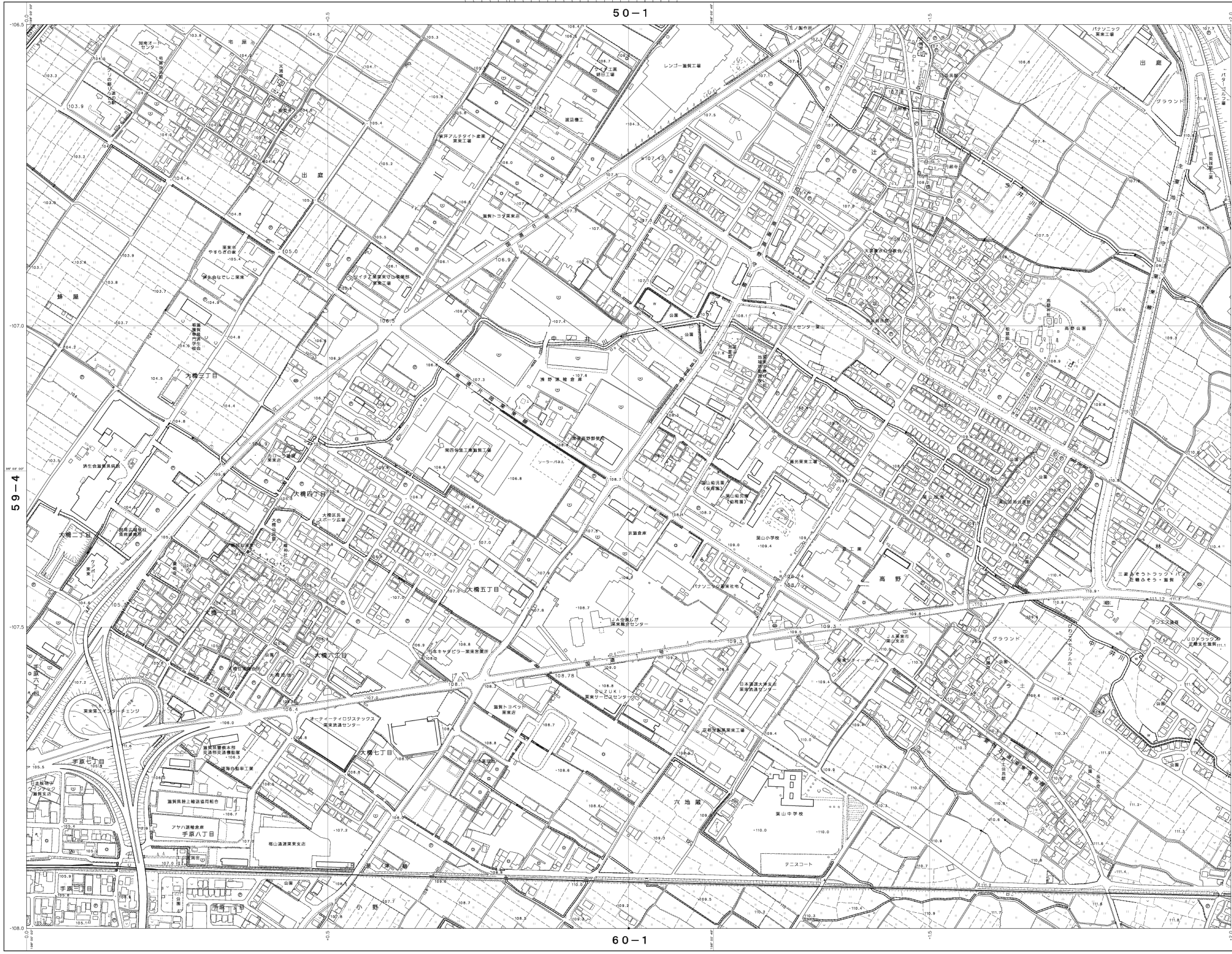

VI－NE 50−3

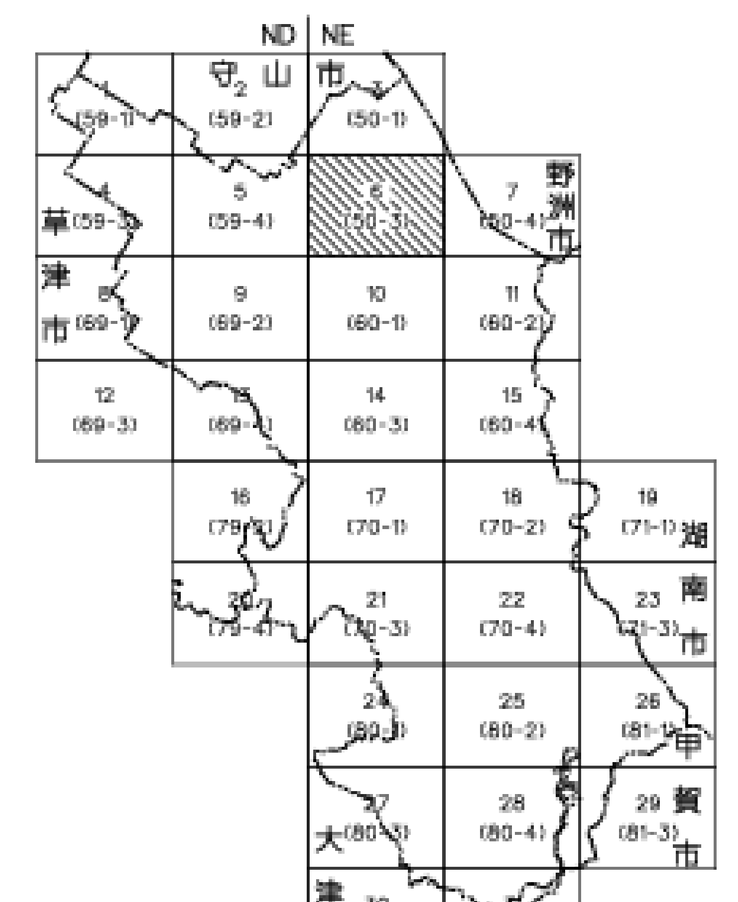

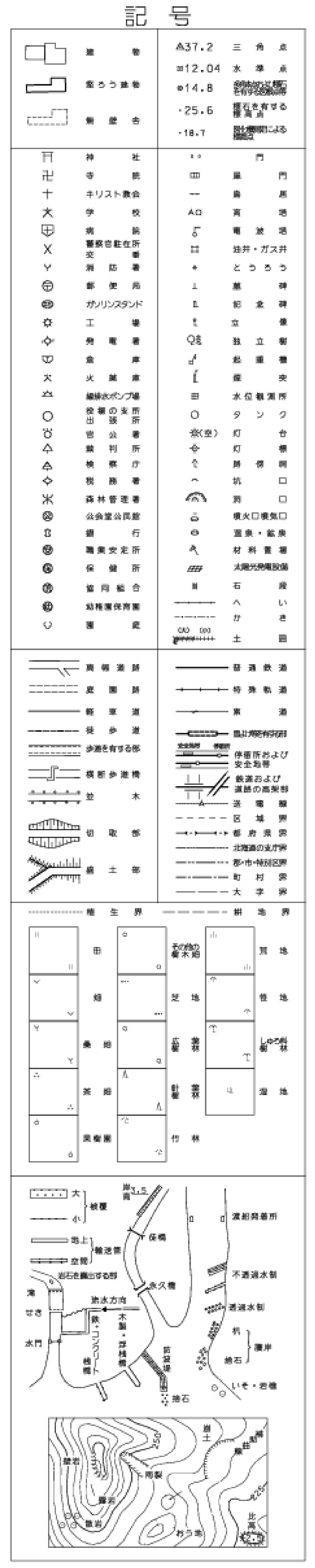

座標系は平成１４年国土交通省告示第９号の
規定による第ＶＩ座標系
投影は横メルカトル図法
図郭に表示してある座標値はキロメートル単位
方眼は０．５キロメートル間隔
高さの基準は東京湾の平均海面
等高線の間隔は２メートル

VI－NE 50−3

昭和44年測量
昭和60年修正
平成３年修正
平成10年修正
平成15年修正
平成22年修正
平成29年修正

平成28年１月撮影
平成29年２月測図
平成28年９月現調

座標系 第VI系
等高線間隔 2m

1:2,500

「この測量成果は、国土地理院長の承認を得て
同院所管の測量成果を使用して得たものである。
（承認番号）平 28 近公第 123号」

計画機関 栗 東 市
作業機関 株式会社かんこう