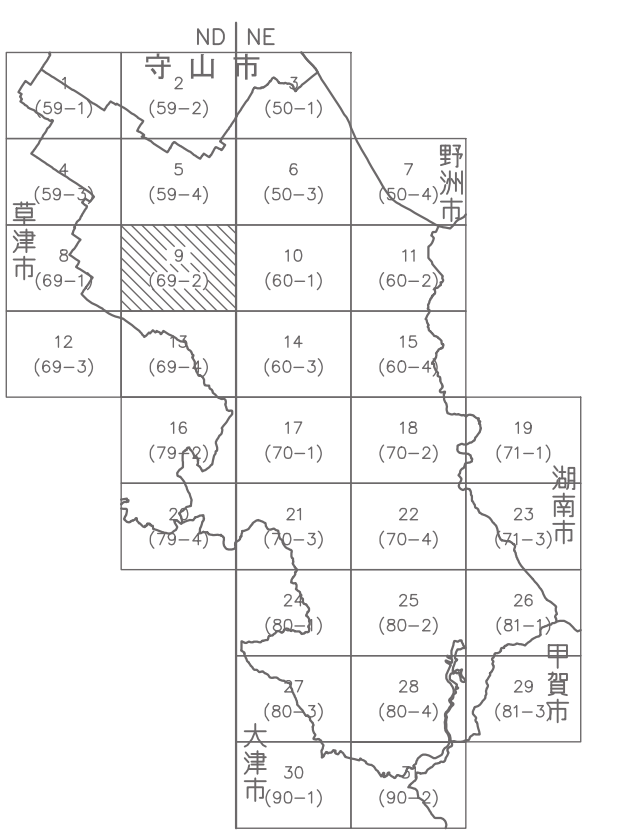




VI-ND69-2

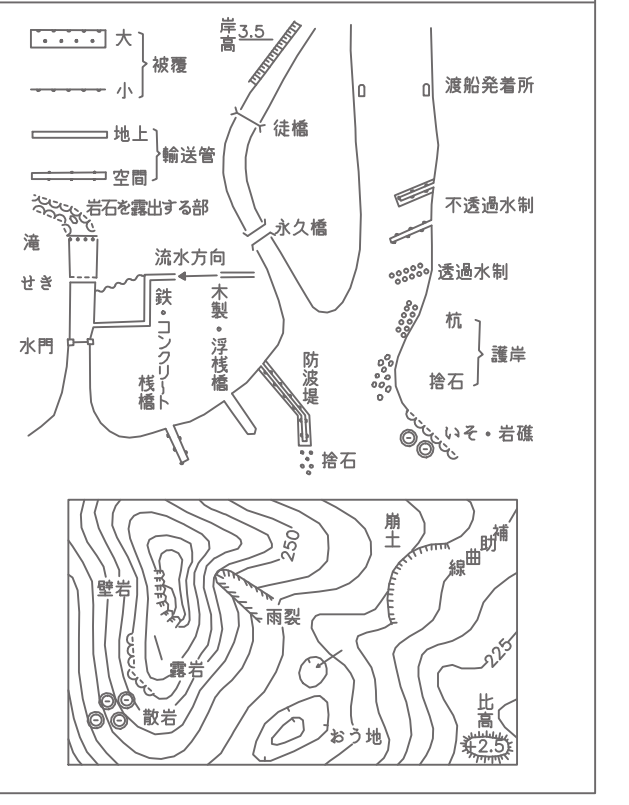


記号	名称	高さ
[Symbol]	三角点	△37.2
[Symbol]	水準点	○12.04
[Symbol]	橋脚	×14.8
[Symbol]	橋脚	△25.6
[Symbol]	橋脚	△18.7

記号	名称
[Symbol]	神社
[Symbol]	寺
[Symbol]	学校
[Symbol]	病院
[Symbol]	郵便局
[Symbol]	消防署
[Symbol]	警察署
[Symbol]	公民館
[Symbol]	公園
[Symbol]	運動場
[Symbol]	学校敷地
[Symbol]	公園敷地
[Symbol]	運動場敷地
[Symbol]	学校敷地
[Symbol]	公園敷地
[Symbol]	運動場敷地

記号	名称
[Symbol]	普通道路
[Symbol]	主要地方道
[Symbol]	国道
[Symbol]	鉄道
[Symbol]	河川
[Symbol]	池
[Symbol]	堤防
[Symbol]	境界線
[Symbol]	境界線
[Symbol]	境界線
[Symbol]	境界線
[Symbol]	境界線

記号	名称
[Symbol]	田
[Symbol]	畑
[Symbol]	雑草
[Symbol]	樹林
[Symbol]	竹林
[Symbol]	雑草
[Symbol]	樹林
[Symbol]	竹林




座標系は平成14年国土交通省告示第9号の規定による第VI座標系
 投影は横メルカトル図法
 図面に表示してある座標値はキロメートル単位
 方位は北、5キロメートル幅
 高さの基準は東京湾平均海面
 等高線の間隔は2メートル

VI-ND69-2

昭和44年測量
 昭和60年修正
 平成3年修正
 平成10年修正
 平成15年修正
 平成22年修正
 平成29年修正

平成28年1月撮影
 平成29年2月測図
 平成28年9月現調

座標系 第VI系
 等高線間隔 2m



【この測量成果は、国土院院長の承認及び動産4項で、
 図院所管の測量成果を使用して得たものである。
 (承認番号) 平 28 道 公 第 123 号】

引渡機関 栗東市
 作業機関 株式会社かんこう