

## 10月1日から“くりちゃんバス「宅屋線」の運行が変わります”

「くりちゃんバス」は、皆さんの日常生活における移動手段の確保と地球環境保全や交通渋滞緩和などを目的に平成15年度に運行を開始しました。

運行開始から今日まで、バス利用状況をはじめとした調査と検証等を継続し、利便性向上と効率的運行の両面から随時、運行の見直しを図ってきました。

今後も継続的なコミュニティバスの運営を行うべく、今年10月1日よりダイヤ改正と路線の一部見直しを行います。

(新しい時刻表は自治会を通じて来月、各戸配布を行います。またホームページからもご覧いただけます。URL:<http://kurichan-bus.com/>)

### 主な改正内容について

平成25年10月から「草津・栗東くるっとバス」として草津市と統合運行している宅屋線を済生会病院から高野・辻・出庭地域を経由し、さらに守山駅まで延長し、3市間を行き来する「草津・栗東・守山くるっとバス」として運行します。それに伴い、大宝循環線についてもダイヤ改正します。草津駅・手原線、葉山循環線、治田循環線、金勝循環線については従来との変更はありません。

### くりちゃんバス利用・収支状況

#### 事業費

| 27年度事業費 |          |
|---------|----------|
| 全路線事業費  | 40,297千円 |
| うち県補助金  | 1,749千円  |

#### 利用者数


| 平成26年10月～平成27年9月乗車数 |         |
|---------------------|---------|
| 大宝循環線               | 13,489人 |
| 宅屋線                 | 10,772人 |
| 草津駅・手原線             | 25,758人 |
| 葉山循環線・治田循環線         | 8,753人  |
| 金勝循環線               | 1,219人  |
| 合計                  | 59,991人 |

バス車両写真



イラスト

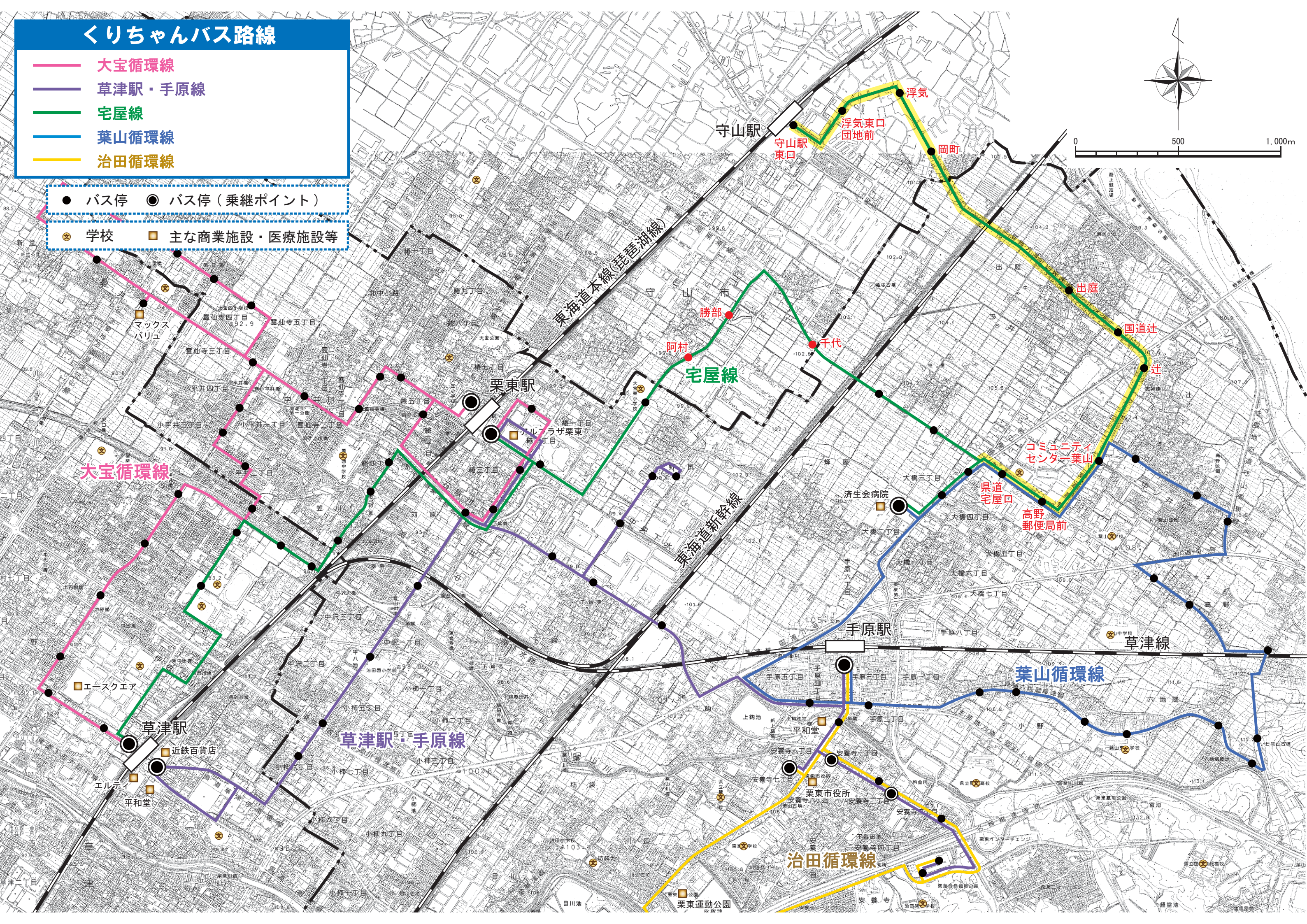
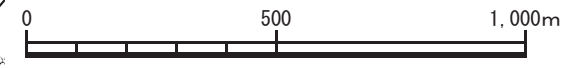

草津・栗東・守山くるっとバス



# くりちゃんバス路線

- 大宝循環線
- 草津駅・手原線
- 宅屋線
- 葉山循環線
- 治田循環線

- バス停 ● バス停 (乗継ポイント)
- 🏫 学校 🏢 主な商業施設・医療施設等



## 指定管理者候補者の選定結果について

平成29年度から5年間における下記施設の指定管理者候補者の選定を行う選定委員会を開催し、指定管理者の候補者を決定しました。今後、この結果を踏まえて、市議会の議決を経て指定管理者の指定を行います。

| 施設名   | 指定管理者候補者   | 施設担当課  |
|---|--|--------|
| 栗東市立学童保育所<br>(金勝学童保育所／葉山学童保育所／葉山東学童保育所／治田学童保育所／治田東学童保育所／治田西学童保育所／大宝学童保育所／大宝東学童保育所／大宝西学童保育所) | 栗東市安養寺190番地<br>社会福祉法人 栗東市社会福祉協議会<br>会長 黒田 元吾     | 子育て応援課 |
| 栗東市障害児地域活動施設  | 栗東市高野286番地3<br>特定非営利活動法人 チョー栗東元気玉クラブ<br>理事長 木村 勉 | 障がい福祉課 |

## 第二次栗東市緑の基本計画策定進捗状況報告

平成 28 年 8 月 17 日

建設部都市計画課

### 1. 第二次栗東市緑の基本計画進捗状況の概要

第二次栗東市緑の基本計画は、平成 27～28 年度の二カ年にわたり現在策定中であり、昨年 6 月 24 日の委託契約締結を皮切りに、平成 27 年度では基礎調査・市民意識調査を、平成 28 年度では、計画の基本理念から緑化の目標や推進のための施策に関する事項を検討し、パブリックコメントを経て平成 29 年 4 月の公表を目指しているところである。

### 2. これまでの主な実施状況と審議会等報告状況

H27.9 総合調整会議…計画策定の概要、スケジュール等報告

H27.9

事業実施状況調査…各所属所管分野における「緑」に関する事業実施状況等を照会  
14 課、38 事業について回答報告あり

H27.9 市民アンケート調査…2000 件配布 回収 806 件 回収率 40.3%

H28.2 第 12 回栗東市景観百年審議会…策定状況、市民アンケートについて報告

H28.2 第 29 回栗東市都市計画審議会…策定状況、市民アンケートについて報告

H28.5 第 30 回栗東市都市計画審議会…本市現況と緑の解析・評価について報告

H28.7 第 13 回栗東市景観百年審議会…本市現況と緑の解析・評価・課題について報告

H28.8 総合調整会議…本日の会議

H28.8 第 31 回栗東市都市計画審議会（予定）…課題、目標等報告

### 3. 第二次栗東市緑の基本計画の基本理念、目標年次、目標数値等

別紙参照

### 4. 今後のスケジュールについて

H28.11 第二次緑の基本計画素案策定

H29.11 都市計画審議会、景観審議会報告

H29.2 第二次緑の基本計画原案策定

H29.2 総合調整会議、都市計画審議会、景観審議会報告

H29.2 パブリックコメント

H29.4 公表

# 1 基本理念と緑の将来像

## 基本理念

# ～心やすらぐ空間とやさしい人を育む、水と緑の風格づくり～

### ◆基本理念

- 本市が目指す「風格都市栗東」を実現するには、「水」と「緑」が担う役割が非常に大きく、市民の目線からしっかりと「水」と「緑」の環境を保全し、整備していくことが求められます。
- このため、市民一人ひとりが恵まれた「水」と「緑」の資源の大切さを理解し、しっかりと保全し、整え、また市民と行政が互いに協力し合いながら育むことによって、心がやすらぎ、ほっとするようなまちを創るとともに、その豊かな環境のもとで生活する心やさしい栗東市民を育てていくことを目指し、『心やすらぐ空間とやさしい人を育む、水と緑の風格づくり』を本計画の基本理念として定めます。

### 湖南地域の背景となる緑

- 阿星・金勝連峰は、湖南地域の背景となる緑として、環境保全や景観形成などの緑の多様な機能を踏まえつつ、恵まれた自然環境を保全し、市民・県民の憩いの場として適切に整備保全します。

### 緑の田園地帯

- 湖南平野に広がる水田地帯や阿星・金勝連峰の山裾に広がる農地は、地域の心象風景となる貴重な環境であるため、計画的な土地利用に基づいて適切に保全します。

### 緑の市街地

- 身近な憩いの場やスポーツ・レクリエーションの拠点、災害時の拠点避難場所となる公園・緑地を計画的に配置・整備するとともに、河川や用水を活用した親水空間整備や個性ある街路樹の整備などに取り組み、快適な市街地環境を整備します。
- 身近な生活環境に関する緑の利用や維持管理などを通じて市民の主体的な意識や活動を育み、「水」や「緑」など身近な環境づくりから市民主役のまちづくりを実践します。住民同士のつながりから地域コミュニティの醸成、各種団体の育成などにつなげます。

### 緑のランドマーク

- 安養寺山や日向山などの里山環境は、緑のランドマークとして適切に保全するとともに、身近に自然と触れ合える貴重な体験・学習の場、優れた風致を楽しめる場として整備活用します。

### 顔となる緑にぎわいの森

- 新幹線（仮称）南びわ湖駅周辺や環境・産業拠点の上鉤公園、栗東駅前周辺、手原・安養寺市街地周辺においては、個性ある公園・緑地の整備や、それぞれを繋ぐ緑豊かな街路樹整備により、質の高い快適な「水」と「緑」の環境を創造します。

### 緑のみち

- 多くの来訪者や観光客などが行き交う主要な幹線道路沿道などは、市民や企業と協力し合いながら、緑豊かな個性ある街路樹整備などに取り組み、緑の快適な道路空間を創造します。

### 緑の恩恵

- 金勝の森林やその裾野に広がる農地、市街地の緑、またそれらを繋げる水辺は、生物多様性の保全や市街地のヒートアイランドの対策に重要な役割を担っているため、これらを保全するとともに、育てていきます。

### ◆緑の将来像



## 2 施策の体系と目標

目標年次は、平成42年

| 基本理念  | 基本方針  | 主な施策   | 緑に関する目標   |                |                 |                           |                    |                     |                          |              |       |   |  |                 |                  |          |         |               |                 |            |            |              |            |            |      |
|---|---|--|---|----------------|-----------------|---------------------------|--------------------|---------------------|--------------------------|--------------|-------|---|--|-----------------|------------------|----------|---------|---------------|-----------------|------------|------------|--------------|------------|------------|------|
|   |   |  | 緑の豊かさについての目標  |                | 緑の量についての目標      |                           |                    |                     |                          |              |       |   |  |                 |                  |          |         |               |                 |            |            |              |            |            |      |
| <p style="writing-mode: vertical-rl; text-orientation: upright;">心やすらぐ空間とやさしい人を育む、水と緑の風格づくり</p>   | <b>①水と緑を楽しむ</b><br>市民一人ひとりの意識を高める取組みや地域や様々な主体の協働によるまちづくりを通じて地域への誇りや愛着を育み、 <u>定住人口の増加や「風格都市栗東」の創造を進めます。</u>  | <ul style="list-style-type: none"> <li>緑化意識の啓発・緑化活動の支援</li> <li>協働による緑の維持管理</li> <li>風格づくりへの新たな実践</li> <li>“緑”のシンボルづくり</li> </ul>  | <table border="1"> <thead> <tr> <th>項目</th> <th>基準年<br/>(平成28年)</th> <th>目標年次<br/>(平成42年)</th> </tr> </thead> <tbody> <tr> <td>緑化に関する周知・啓発行事の実施回数</td> <td>現状実施なし</td> <td>1回以上実施</td> </tr> <tr> <td>「公園や広場」の利用頻度</td> <td>48.9%</td> <td>54%</td> </tr> </tbody> </table> | 項目             | 基準年<br>(平成28年)  | 目標年次<br>(平成42年)           | 緑化に関する周知・啓発行事の実施回数 | 現状実施なし              | 1回以上実施                   | 「公園や広場」の利用頻度 | 48.9% | 54%   | <b>◆計画のフレーム</b><br><table border="1"> <thead> <tr> <th>都市計画区域</th> <th>栗東市の全域</th> <th>5,269 ha</th> </tr> </thead> <tbody> <tr> <td>年次</td> <td>現況<br/>(平成28年)</td> <td>目標年次<br/>(平成42年)</td> </tr> <tr> <td>都市計画人口</td> <td>68千人</td> <td>72千人</td> </tr> <tr> <td>うち、市街化区域人口</td> <td>58千人</td> <td>61千人</td> </tr> </tbody> </table> | 都市計画区域          | 栗東市の全域           | 5,269 ha | 年次      | 現況<br>(平成28年) | 目標年次<br>(平成42年) | 都市計画人口     | 68千人       | 72千人         | うち、市街化区域人口 | 58千人       | 61千人 |
|   | 項目  | 基準年<br>(平成28年)   | 目標年次<br>(平成42年)   |                |                 |                           |                    |                     |                          |              |       |   |  |                 |                  |          |         |               |                 |            |            |              |            |            |      |
|   | 緑化に関する周知・啓発行事の実施回数  | 現状実施なし   | 1回以上実施  |                |                 |                           |                    |                     |                          |              |       |   |  |                 |                  |          |         |               |                 |            |            |              |            |            |      |
|   | 「公園や広場」の利用頻度  | 48.9%  | 54%   |                |                 |                           |                    |                     |                          |              |       |   |  |                 |                  |          |         |               |                 |            |            |              |            |            |      |
|   | 都市計画区域  | 栗東市の全域   | 5,269 ha  |                |                 |                           |                    |                     |                          |              |       |   |  |                 |                  |          |         |               |                 |            |            |              |            |            |      |
| 年次  | 現況<br>(平成28年)   | 目標年次<br>(平成42年)  |   |                |                 |                           |                    |                     |                          |              |       |   |  |                 |                  |          |         |               |                 |            |            |              |            |            |      |
| 都市計画人口  | 68千人  | 72千人   |   |                |                 |                           |                    |                     |                          |              |       |   |  |                 |                  |          |         |               |                 |            |            |              |            |            |      |
| うち、市街化区域人口  | 58千人  | 61千人   |   |                |                 |                           |                    |                     |                          |              |       |   |  |                 |                  |          |         |               |                 |            |            |              |            |            |      |
| <b>②水と緑をまもる</b><br>本市をはじめとする湖南地域を育んできた水と緑の環境を今後の都市整備における骨格的な資源として位置づけ、適切に保全することで、 <u>市の豊かな水と緑の環境を未来へ引き継いでいきます。</u>  | <ul style="list-style-type: none"> <li>森林の保全・活用</li> <li>農地の保全・活用</li> <li>河川環境の保全・活用</li> <li>水と緑の景観の保全</li> <li>環境教育の積極的な推進</li> <li>維持管理の仕組みづくり</li> </ul> | <table border="1"> <thead> <tr> <th>項目</th> <th>基準年<br/>(平成28年)</th> <th>目標年次<br/>(平成42年)</th> </tr> </thead> <tbody> <tr> <td>農業体験授業の実施学校数</td> <td>9校</td> <td>9校<br/>(全校実施を維持)</td> </tr> <tr> <td>「緑が広がる美しい景観の提供」の満足度</td> <td>40.8%</td> <td>46%</td> </tr> </tbody> </table>   | 項目  | 基準年<br>(平成28年) | 目標年次<br>(平成42年) | 農業体験授業の実施学校数              | 9校                 | 9校<br>(全校実施を維持)     | 「緑が広がる美しい景観の提供」の満足度      | 40.8%        | 46%   | <b>◆緑地の確保目標量</b><br>・本市では、目標年次である平成42年においても人口の増加が見込まれており、農地の宅地化にともない緑の減少が進むと考えられていますが、今後も緑の整備を進めることで、基準年の緑地の確保目標量を維持していくことを目指します。   |  |                 |                  |          |         |               |                 |            |            |              |            |            |      |
| 項目  | 基準年<br>(平成28年)  | 目標年次<br>(平成42年)  |   |                |                 |                           |                    |                     |                          |              |       |   |  |                 |                  |          |         |               |                 |            |            |              |            |            |      |
| 農業体験授業の実施学校数  | 9校  | 9校<br>(全校実施を維持)  |   |                |                 |                           |                    |                     |                          |              |       |   |  |                 |                  |          |         |               |                 |            |            |              |            |            |      |
| 「緑が広がる美しい景観の提供」の満足度   | 40.8%   | 46%  |   |                |                 |                           |                    |                     |                          |              |       |   |  |                 |                  |          |         |               |                 |            |            |              |            |            |      |
| <b>③水と緑を整える</b><br>多様化・高質化する市民の緑に対するニーズを踏まえ、恵まれた自然環境を最大限に活かしつつ、生活の基本となる公園・緑地を適切に配置・整備することで、 <u>安心・安全で質の高い緑の空間づくりを進めます。</u>  | <ul style="list-style-type: none"> <li>公園・緑地の整備</li> <li>公共公益施設の緑化</li> <li>住宅地の緑化</li> <li>商業地の緑化</li> <li>工業地の緑化</li> </ul>                                 | <table border="1"> <thead> <tr> <th>項目</th> <th>基準年<br/>(平成28年)</th> <th>目標年次<br/>(平成42年)</th> </tr> </thead> <tbody> <tr> <td>緑地協定の締結数</td> <td>10件</td> <td>13件</td> </tr> <tr> <td>「公園や広場」の質に対する印象</td> <td>28.3%</td> <td>33%</td> </tr> </tbody> </table>   | 項目  | 基準年<br>(平成28年) | 目標年次<br>(平成42年) | 緑地協定の締結数                  | 10件                | 13件                 | 「公園や広場」の質に対する印象          | 28.3%        | 33%   | <table border="1"> <thead> <tr> <th rowspan="2">目標年次(平成42年)における緑地確保目標量</th> <th>市街化区域面積に対する緑の割合</th> <th>都市計画区域面積に対する緑の割合</th> </tr> </thead> <tbody> <tr> <td>現状維持</td> <td>現状維持</td> </tr> </tbody> </table>  | 目標年次(平成42年)における緑地確保目標量   | 市街化区域面積に対する緑の割合 | 都市計画区域面積に対する緑の割合 | 現状維持     | 現状維持    |               |                 |            |            |              |            |            |      |
| 項目  | 基準年<br>(平成28年)  | 目標年次<br>(平成42年)  |   |                |                 |                           |                    |                     |                          |              |       |   |  |                 |                  |          |         |               |                 |            |            |              |            |            |      |
| 緑地協定の締結数  | 10件   | 13件  |   |                |                 |                           |                    |                     |                          |              |       |   |  |                 |                  |          |         |               |                 |            |            |              |            |            |      |
| 「公園や広場」の質に対する印象   | 28.3%   | 33%  |   |                |                 |                           |                    |                     |                          |              |       |   |  |                 |                  |          |         |               |                 |            |            |              |            |            |      |
| 目標年次(平成42年)における緑地確保目標量  | 市街化区域面積に対する緑の割合   | 都市計画区域面積に対する緑の割合   |   |                |                 |                           |                    |                     |                          |              |       |   |  |                 |                  |          |         |               |                 |            |            |              |            |            |      |
|   | 現状維持  | 現状維持   |   |                |                 |                           |                    |                     |                          |              |       |   |  |                 |                  |          |         |               |                 |            |            |              |            |            |      |
| <b>④水と緑を活かす</b><br>地域や様々な主体の協働による公園の維持管理を通じて、 <u>より親しみやすい公園として活用を進めるとともに、本市の豊かな河川環境や地域資源などの整備・活用を行うことで、栗東ならではの水と緑のやすらぎとうるおいの空間づくりを進めます。</u>   | <ul style="list-style-type: none"> <li>地域主体の公園等の整備</li> <li>地域資源の整備・活用</li> <li>水と緑の拠点整備</li> </ul>   | <table border="1"> <thead> <tr> <th>項目</th> <th>基準年<br/>(平成28年)</th> <th>目標年次<br/>(平成42年)</th> </tr> </thead> <tbody> <tr> <td>栗東駅周辺の代表的な地点における緑視率※</td> <td>●%<br/>※現在計測作業中</td> <td>●%<br/>※現状値維持を予定</td> </tr> <tr> <td>「駅前など人が集まる場所での緑」の質に対する印象</td> <td>33.5%</td> <td>39%</td> </tr> </tbody> </table> <p>※日常生活の中で捉えられる緑の量として、特定方法で撮影した写真の中に占める緑(樹木や草地)の割合を示す。</p> | 項目  | 基準年<br>(平成28年) | 目標年次<br>(平成42年) | 栗東駅周辺の代表的な地点における緑視率※      | ●%<br>※現在計測作業中     | ●%<br>※現状値維持を予定     | 「駅前など人が集まる場所での緑」の質に対する印象 | 33.5%        | 39%   | <b>◆都市公園及び都市公園等の整備目標量</b><br>・近隣公園である中沢公園や栗東健康運動公園、児童遊園、街路樹の整備を中心に、緑の整備を進めます。   |  |                 |                  |          |         |               |                 |            |            |              |            |            |      |
| 項目  | 基準年<br>(平成28年)  | 目標年次<br>(平成42年)  |   |                |                 |                           |                    |                     |                          |              |       |   |  |                 |                  |          |         |               |                 |            |            |              |            |            |      |
| 栗東駅周辺の代表的な地点における緑視率※  | ●%<br>※現在計測作業中  | ●%<br>※現状値維持を予定  |   |                |                 |                           |                    |                     |                          |              |       |   |  |                 |                  |          |         |               |                 |            |            |              |            |            |      |
| 「駅前など人が集まる場所での緑」の質に対する印象  | 33.5%   | 39%  |   |                |                 |                           |                    |                     |                          |              |       |   |  |                 |                  |          |         |               |                 |            |            |              |            |            |      |
| <b>⑤水と緑と共生する</b><br>山林や市街地の緑が持つ環境保全機能や緑のつながりを守ることで、 <u>生きものの生息・生育空間を維持するとともに、緑による温室効果ガスの吸収や市街地のヒートアイランド現象の緩和に貢献するまちづくりを進めます。</u><br>また、 <u>限りある資源やエネルギーを持続的に利用する循環型のまちづくりを進めます。</u> | <ul style="list-style-type: none"> <li>ヒートアイランド対策</li> <li>生態系ネットワークの保全</li> <li>水と緑のネットワークの保全</li> <li>道路空間のネットワークの保全</li> <li>緑由来の資源・エネルギーの循環利用</li> </ul>  | <table border="1"> <thead> <tr> <th>項目</th> <th>基準年<br/>(平成28年)</th> <th>目標年次<br/>(平成42年)</th> </tr> </thead> <tbody> <tr> <td>市内における生きものの生息状況の把握および情報発信</td> <td>2年に1回以上実施</td> <td>2年に1回以上実施<br/>(現状維持)</td> </tr> <tr> <td>「生きものの生息場所」の満足度</td> <td>35.4%</td> <td>40%</td> </tr> </tbody> </table>   | 項目  | 基準年<br>(平成28年) | 目標年次<br>(平成42年) | 市内における生きものの生息状況の把握および情報発信 | 2年に1回以上実施          | 2年に1回以上実施<br>(現状維持) | 「生きものの生息場所」の満足度          | 35.4%        | 40%   | <b>◆施設緑地及び地域制緑地の整備目標量</b><br><table border="1"> <thead> <tr> <th>年次</th> <th>現況<br/>(平成28年)</th> <th>目標年次<br/>(平成42年)</th> </tr> </thead> <tbody> <tr> <td>施設緑地※3</td> <td>99.9 ha</td> <td>125.1 ha</td> </tr> <tr> <td>地域制緑地※4</td> <td>3,286.8 ha</td> <td>3,268.9 ha</td> </tr> <tr> <td>緑地面積合計(重複除く)</td> <td>3,353.1 ha</td> <td>3,360.4 ha</td> </tr> </tbody> </table> <p>※3: ※2+寺社境内地のこと。<br/>                     ※4: ※3以外の緑地(農業用地や河川区域、保安林区域、緑地協定面積など)のこと。</p> | 年次   | 現況<br>(平成28年)   | 目標年次<br>(平成42年)  | 施設緑地※3   | 99.9 ha | 125.1 ha      | 地域制緑地※4         | 3,286.8 ha | 3,268.9 ha | 緑地面積合計(重複除く) | 3,353.1 ha | 3,360.4 ha |      |
| 項目  | 基準年<br>(平成28年)  | 目標年次<br>(平成42年)  |   |                |                 |                           |                    |                     |                          |              |       |   |  |                 |                  |          |         |               |                 |            |            |              |            |            |      |
| 市内における生きものの生息状況の把握および情報発信   | 2年に1回以上実施   | 2年に1回以上実施<br>(現状維持)  |   |                |                 |                           |                    |                     |                          |              |       |   |  |                 |                  |          |         |               |                 |            |            |              |            |            |      |
| 「生きものの生息場所」の満足度   | 35.4%   | 40%  |   |                |                 |                           |                    |                     |                          |              |       |   |  |                 |                  |          |         |               |                 |            |            |              |            |            |      |
| 年次  | 現況<br>(平成28年)   | 目標年次<br>(平成42年)  |   |                |                 |                           |                    |                     |                          |              |       |   |  |                 |                  |          |         |               |                 |            |            |              |            |            |      |
| 施設緑地※3  | 99.9 ha   | 125.1 ha   |   |                |                 |                           |                    |                     |                          |              |       |   |  |                 |                  |          |         |               |                 |            |            |              |            |            |      |
| 地域制緑地※4   | 3,286.8 ha  | 3,268.9 ha   |   |                |                 |                           |                    |                     |                          |              |       |   |  |                 |                  |          |         |               |                 |            |            |              |            |            |      |
| 緑地面積合計(重複除く)  | 3,353.1 ha  | 3,360.4 ha   |   |                |                 |                           |                    |                     |                          |              |       |   |  |                 |                  |          |         |               |                 |            |            |              |            |            |      |