

葉山東地区防災計画

令和7年3月

地区防災計画とは

地区防災計画は、市内の一定の地区内の居住者及び事業者が主体的に行う防災活動に関する計画です。いうなれば「地区の自助・共助の計画」です。

地区防災計画は、実際に地区に住み、地区の特性をよく把握している皆さんの手によって、自由に作ることができます。水害や地震が発生した時に生じる地区の不安や課題は何かを自分たちで調べ、解決するためのアイデアを考えて計画化し、できることから取り組めるので、とても参加しやすい地域防災活動です。

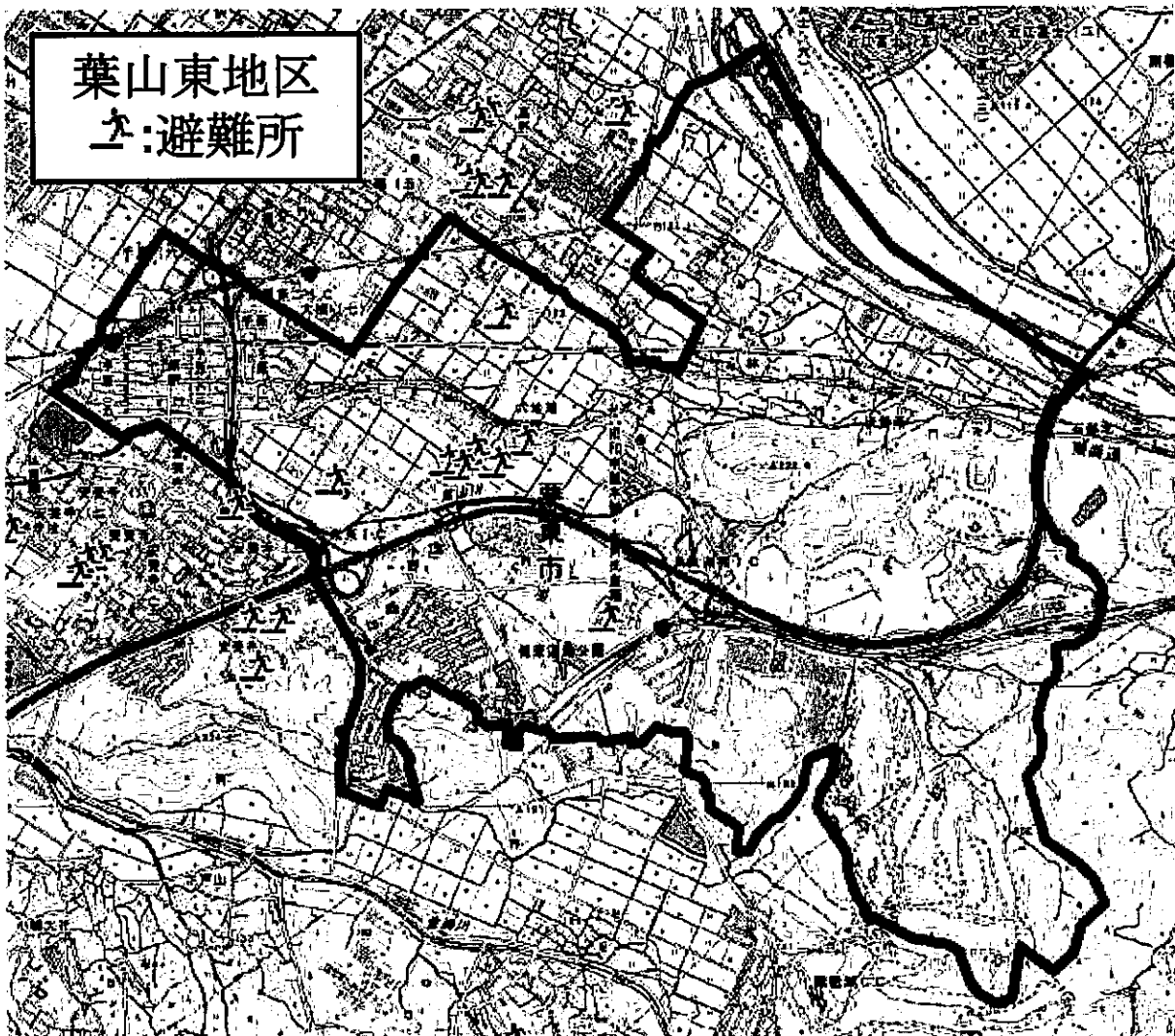
なぜ作る必要があるのか

災害から身を守るためには、自らが災害に備える「自助」や、避難情報や指定緊急避難場所の提供・救命救助など行政による「公助」ももちろん大切ですが、これまでの実際の災害において、避難や救命救助などに大きな役割を果たしてきた地域での助け合い・支え合いの「共助」は欠かせません。阪神・淡路大震災では、倒壊家屋の下から救出された全体の約8割の方は、家族の自助や近隣の方々の共助により救出されています。地区のみんなが助かるために、共助の力を強くすることがとても重要です。

地区防災計画を作成することがゴールではなく、計画の作成過程や実施を通して、地区の不安や課題を整理し、何ができるかを皆で話し合い、準備・対策・訓練を行うことが、いざという時に地域の中で助け合う第一歩になります。

1. 計画対象地区の範囲

- ・下図に示す「葉山東地区」とする



2.地区の特性（栗東市総合防災マップより）

(1)地震について

当該地区に影響を及ぼす地震として、琵琶湖西岸断層帯地震、南海トラフ巨大地震等があり、琵琶湖西岸断層帯地震では推定最大震度は震度6強又は震度6弱の揺れが予想されています。

震度階級	状 況
6弱	<ul style="list-style-type: none"> ・立っているのが困難になる。 ・固定していない家具の大半が移動し、倒れるものもある。ドアが開かなくなることがある。 ・耐震性の低い建物では瓦が落下したり、建物が傾いたりすることがある。倒れるものもある。
6強	<ul style="list-style-type: none"> ・立っていることができず、はわないと動くことができない。揺れにほんろうされ、動くこともできず、飛ばされることもある。 ・固定していない家具のほとんどが移動し、倒れるものが多くある。 ・耐震性の低い建物は傾くものや、倒れるものが多くある。 ・がけ崩れや地滑りが発生することがある。

大地震のときは、「家具は必ず倒れる」と考えて、転倒防止対策を講ずる必要があります。昭和56年以前に建築された住宅は、倒壊する可能性があるため耐震診断を受けましょう。

(2)水害・土砂災害について

栗東市防災マップ（令和3年度）

<https://www.city.ritto.lg.jp/eoshiki/kikikanrikyo/ku/kikikanri/bousei/bouseikannren/hazardmap/10367.html>



① 洪水について

野洲川が氾濫した場合…JR草津線の野洲川側で洪水が起こる場合があります。
金勝川が氾濫した場合…日吉が丘付近の農地で2～5mの洪水が起こる場合があります。

② 浸水について

100年に一度の降雨（時間最大109mm程度）の場合…ほとんどの農地が浸水し手原駅周辺では家屋が浸水する場合があります。そのほかに栗東湖南インター付近、日吉が丘付近の農地も浸水リスクが高い区域とされています。

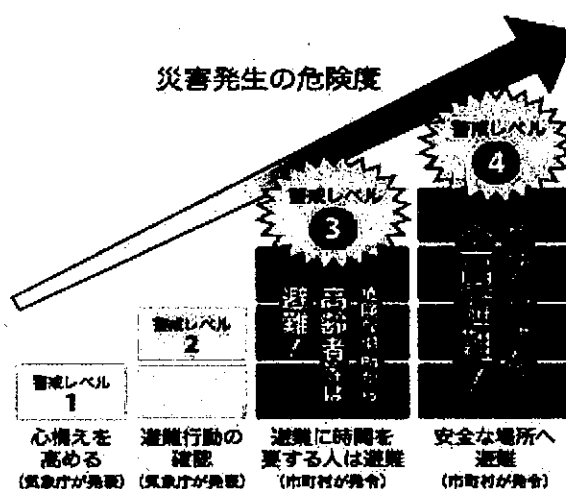
③ 土砂災害について

赤坂・日吉が丘地区、日向山・相坂山に急傾斜地・土石流警戒区域がある。

避難情報・警戒レベルとは

行政は、住民の皆さんが災害発生の危険度を直感的に理解し、的確に避難行動がとれるよう、避難情報や、防災気象情報等の防災情報を5段階の「警戒レベル」を用いて伝えています。

災害発生の危険度



3.災害への対応

(1)平常時の活動

①防災体制の構築	自主防災組織の編成、自治会非常連絡網の作成、地区防災計画の見直し
②防災意識の啓発	行政の防災出前講座の開催、防災訓練の実施
③家庭内の安全対策	住宅耐震化、家具転倒防止の実施、火災予防活動の実施、浸水対策の実施、マイタイムライン ^{※1} の作成、家庭内備蓄
④危険箇所の確認	ハザードマップの確認、自治会防災マップの見直し、避難場所・避難経路の確認
⑤活動資機材の整備	活動資機材の購入、防災倉庫の点検、消火器具の点検、救助器具の点検
⑥防災訓練の実施	情報伝達訓練、避難訓練、初期消火訓練、応急救護訓練、避難所運営訓練等の実施
⑦避難行動要支援者 ^{※2} の支援	避難行動要支援者の把握、支援方法の検討
⑧情報収集の準備	ラジオの準備・点検、防災アプリ、栗東市公式LINEなどの登録

※1 マイタイムラインとは…災害が発生したときに自分や家族がとるべき防災行動を時系列に整理した個人の防災計画です。災害時に慌てずに避難行動を取れるよう、あらかじめ家族等で相談する機会をもち、作成しておきましょう。

※2 避難行動要支援者…高齢者や障害者など災害時に自ら避難することが困難と思われる方で、避難等の支援を必要とする方々をいいます。

防災アプリ…NHK ニュース防災、yahoo 防災等

栗東市公式LINE



(2)災害時の活動（地震編）

<https://www.city.ritto.lg.jp/soshiki/seisakusuishin/kohoka/kohokakari/15304.html>

①地震発生時の安全確保	机などの下に身を寄せ安全確保、火元の確認、避難するときはブレーカーを切断、一時避難場所への避難等
②情報収集・共有	地域内の安否確認、被害状況の把握、葉山東災害対策支部（コミセン葉山東）への連絡、自治会内の情報共有
③初期消火活動	消火活動、防火水槽等による消火用水の確保
④救出・救護活動	負傷者の応急手当、負傷者の搬送、（要救助者の救出）
⑤指定避難所への避難	避難誘導、避難経路の検討
⑥避難行動要支援者 ^{※2} の支援	避難行動要支援者の避難支援、民生委員等との連携

コミセン葉山東（災害対策支部） 電話 077-553-2566

栗東市危機管理課（災害対策本部）電話 077-551-0109

(3)災害時の活動（風水害編）

①早めの避難行動	行政からの防災・避難情報、暗くなる前・降水量が増える前に避難
②情報収集・共有	災害情報・避難情報の共有、葉山東災害対策支部（コミセン葉山東）への連絡、自治会内の情報共有
③水防活動	浸水対策（土のう、家庭内対策の呼びかけ）
④指定避難所への避難	避難情報の共有、避難の呼びかけ
⑤避難行動要支援者※ ² の支援	避難行動要支援者の避難支援、民生委員等との連携

(4)災害時の活動（避難後編）

①避難所の運営	避難所運営への参加・協力、自主避難所との連絡・連携
②避難所での生活に支援が必要な方の支援	避難所での生活に支援が必要な方の支援、民生委員等との連携、福祉避難所への移動等の補助
③情報収集・共有	支援情報・生活再建情報の収集・共有、葉山東災害対策支部（コミセン葉山東）への連絡、自治会内の情報共有
④地域内での活動	パトロール活動、道路の確保、救出活動、消防団との連携
⑤給食・給水	災害時活用井戸等による生活用水の確保、炊き出しの実施

コミセン葉山東（災害対策支部） 電話 077-553-2566

栗東市危機管理課（災害対策本部） 電話 077-551-0109

4.地区内及び近隣の栗東市指定緊急避難場所

地区名	名称	所在地	電話番号	備考
葉山東	葉山東小学校	小野 320	553-8300	防災倉庫
	葉山東幼稚園(幼稚園)	小野 465-1	553-9102	
	葉山東保育園(幼稚園)	小野 465-1	553-9102	
	葉山中学校	六地藏 888	554-0030	
	葉山東児童館	小野 480-1	552-6149	
	コミュニティセンター葉山東	六地藏 714-1	553-2566	
	国際情報高等学校	小野 36	554-0600	
	栗東高等学校	小野 618	553-3350	
葉山	葉山小学校	高野 310	552-0018	防災倉庫
	葉山幼稚園(幼稚園)	高野 289	552-0079	
	葉山保育園(幼稚園)	高野 289	552-0079	
	葉山児童館	高野 568-1	553-8796	
	コミュニティセンター葉山	高野 622-1	553-4911	
	栗東市やすらぎの家	出庭 700-1	554-0606	福祉避難所
	野洲川体育館	出庭 2083	553-1006	風水害時不可
	高野公園	高野 727		風水害時不可
治田東	治田東小学校	安養寺 147	553-3771	土砂災害時不可 防災倉庫
	コミュニティセンター治田東	安養寺 205	554-6110	
	学習支援センター	安養寺 3-1-1	551-0145	
	栗東市なごやかセンター	安養寺 190	554-6100	福祉避難所

◎災害発生時に生命の危険があるときは…身近で安全に行ける避難所(小学校以外への避難も可能)に避難しましょう。備蓄食料は、小学校の防災倉庫に備蓄されています。小学校以外の避難所は、食料等の支援が遅れる可能性があります。

◎福祉避難所とは…大規模災害時に一般の避難所では避難所生活が困難な高齢者や障がいのある人などで、特別な配慮を必要とする方がいるときに、行政が開設する二次的避難所です。災害直後には開設されません。

◎災害の種類によっては、避難できない避難所があります。

治田東小学校…施設の一部が土砂災害警戒区域に指定されているため風水害時は、最寄りのコミセン治田東等に避難。

野洲川体育館…野洲川の堤防近くにあるため、風水害時は最寄りの葉山小学校等に避難。

防災倉庫

蓄一覽

令和6年12月17日現在

資機材名	単位	葉山東
備蓄毛布	枚	400
簡易トイレ	台	1
マンホールトイレ	台	1
携帯トイレ	枚	100
タンポールトイレ	台	5
アルマイト碗	枚	720
アルマイト皿	枚	400
非常用飲料水袋 6ℓ	袋	300
ブルーシート (5.4m×5.4m)	枚	70
生理用品 1箱 (30ℓ×10P48枚)	箱	1
生理用品 1箱 (10ℓ×10P43枚)	箱	2
紙おむつ (幼児用)	枚	136
紙おむつ (大人用)	枚	96
ノーパンクエアーカー	台	1
折畳み担架	台	1
ろ水機	台	1
車椅子	台	1
ヤマハ発電機	基	1
ホンダ発電機	基	1
延長コード	台	1
ハロゲン投光機	基	1
チェンソー	台	1
災害用救助セット	箱	2
ハルーン投光機	台	1
ガソリン (混合) 1巻 (1ℓ)	缶	1
消毒剤	箱	1
屋内用テント	張	16
災害時用マンホールトイレ一式 (5基:台1、小4)	式	1
災害用簡易井戸 (手ごぎタイプ)	基	
簡易トイレ (総務省提供品)		
合計		2,261

※鍵は、危機管理課、コミセン、小学校にあります。

葉山東

倉庫名 (明細)	倉庫名	個数	食数	山	東	期限
アルファ米 (五目ご飯) 100g (2026/6)		200	200			26.6
アルファ米 (五目ご飯) 100g (2029/07)		1,000	1,000			29.7
アルファ米 計			1,200			
クラッカー L缶 (13枚×8パック) (2026/3)		84	672			26.3
クラッカー L缶 (13枚×8パック) (2029/02)		60	480			29.2
クラッカー 計			1,152			
パンの缶詰 (チョコチップ) (2026/8)		216	216			26.8
パンの缶詰 (チョコチップ) (2029/8)		480	480			29.8
パンの缶詰 計						
おろしりんご 缶詰 (缶) 200g (2026/)		96	96			
おろしりんご 缶詰						
リポビタンJELLY (2028/8/1)		80	80			28.8
リポビタンJELLY						
ほろえみ 5×5×30g (2026.8.1)		48	48			
おろしりんご 缶詰			48			
保存水 1.5ℓ ペットボトル (本) (2026/03)		40				26.03
保存水 1.5ℓ ペットボトル (本) (2028/2)		48				28.02
保存水 1.5ℓ ペットボトル (2029.8)		56				29.8
保存水 1.5ℓ ペットボトル (本) (2029/1)		48				29.1
保存水 1.5ℓ ペットボトル (本) (2030/)		272				30.1
保存水 1.5ℓ ペットボトル (本) (2032/)		258				32.1
保存水 1.5ℓ ペットボトル (本) (2034/7/6)		344				34.7
保存水 1.5ℓ ペットボトル (本) (2035/7/6)		344				35.7
保存水 計			1,410			

この調査票は重要書類です。必ず報告してください。

「様式8」

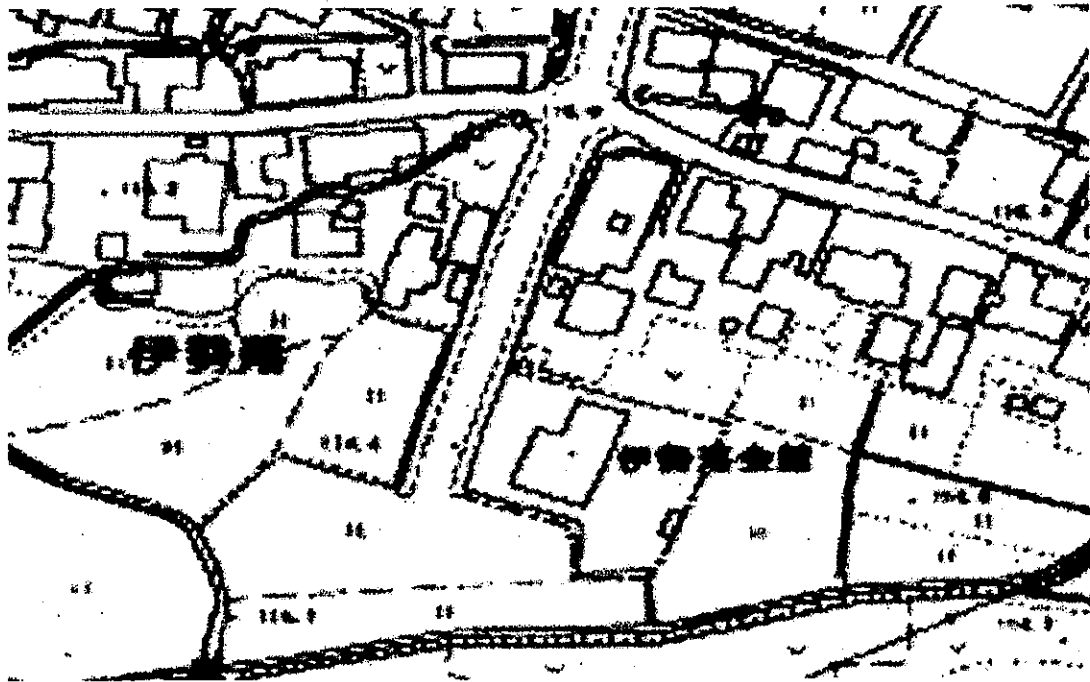
自治会（自主防災組織）一時避難場所リスト

学区名/自治会名：(葉山東) 学区 / (伊勢落) 自治会

※一時避難場所とは、各自治会、町内、班などで決めている身近な公園や広場のことです。

地震の時：発災 → 一時避難場所 → 落ち着いたら → 指定緊急避難場所（※1）などへ

台風の時：（天気予報で前もって災害の規模や接近時間が把握できる） → 市が開設する指定緊急避難所へ！



- ・地震災害の場合は、「伊勢落会館」又は「会館東側の公園」
- ・風水害の場合は、「伊勢落会館」

ただし、風水害時で垂直避難が可能（2階建）な世帯は自宅待機、心配な世帯は、会館又は隣接等世帯へ一時避難。

※複数箇所ある場合は、この様式に地図を貼って、該当場所に○印をしていただいても構いません。

※1) 別紙のとおり、市が定める【指定緊急避難場所】が基本となります。

災害の種類や被害状況によっては複数の避難場所をあらかじめ選択しておいたほうがより安全に避難できる場合があります。この場合、学区を越境した避難所でもかまいません。

自治会でよく話し合っておきましょう

林 自治会 避難所等

- 地震時一時避難場所
- 水害時一時避難場所

5班

三菱ふそう
トラック・バス
三菱ふそう流通センター

5

3

4

8班

大塚

1

1班

武村

武村

伊勢

タカセ

389-7

伊勢

伊勢

伊勢

伊勢

伊勢

伊勢

伊勢

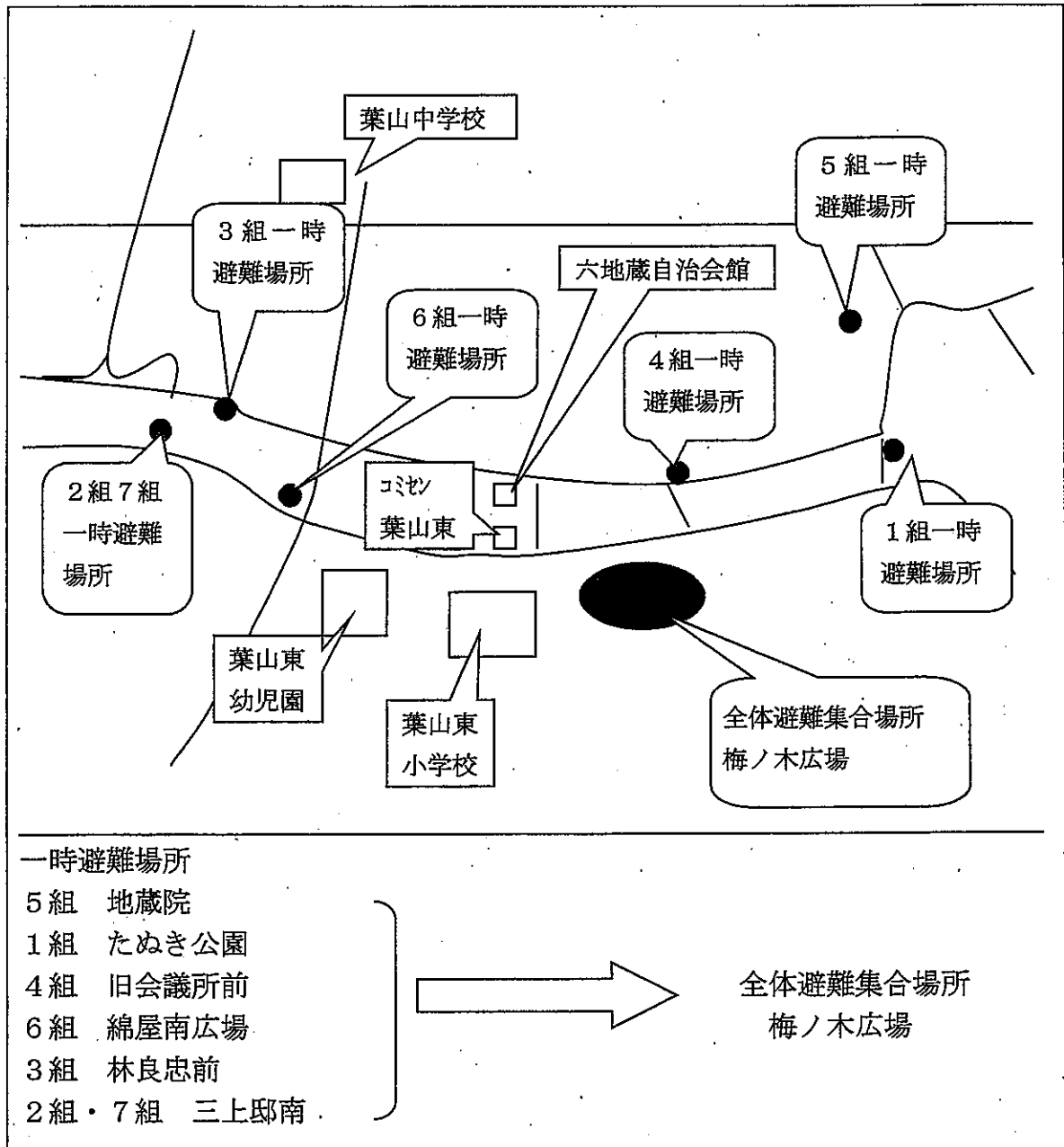
伊勢

「様式8」

自治会（自主防災組織）一時避難場所リスト

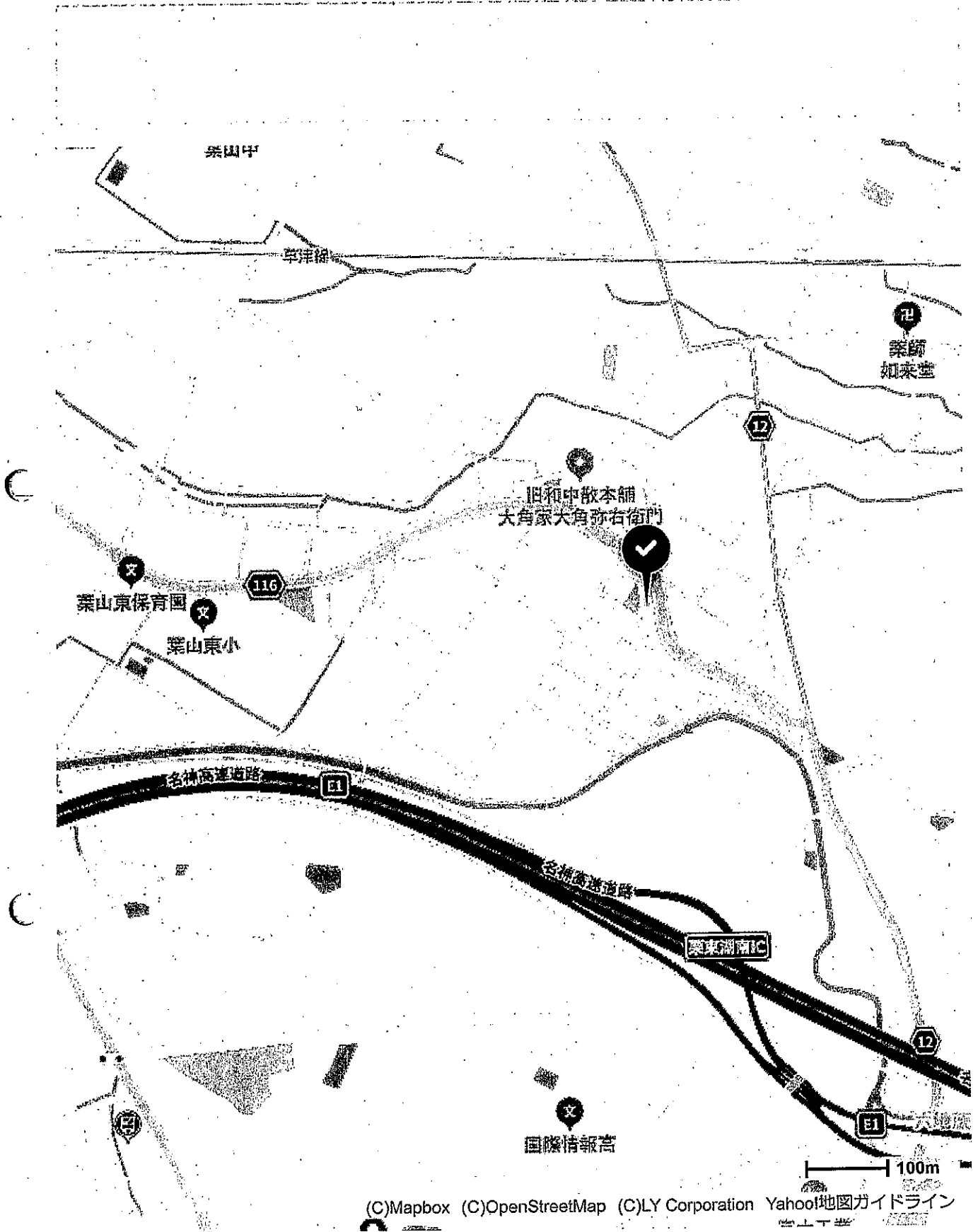
学区名/自治会名 葉山東学区 / 六地藏自治会

位置図



※ 複数箇所ある場合は、コピーしご使用下さい。

※ 図面記載が困難な場合は、こちらで作成しますので、場所が特定できるよう枠内に情報の記入をお願いいたします。また、独自様式でも結構です。



(C)Mapbox (C)OpenStreetMap (C)LY Corporation Yahoo!地図ガイドライン

六地藏団地自治会館

この調査票は重要書類です。必ず報告してください。

「様式8」

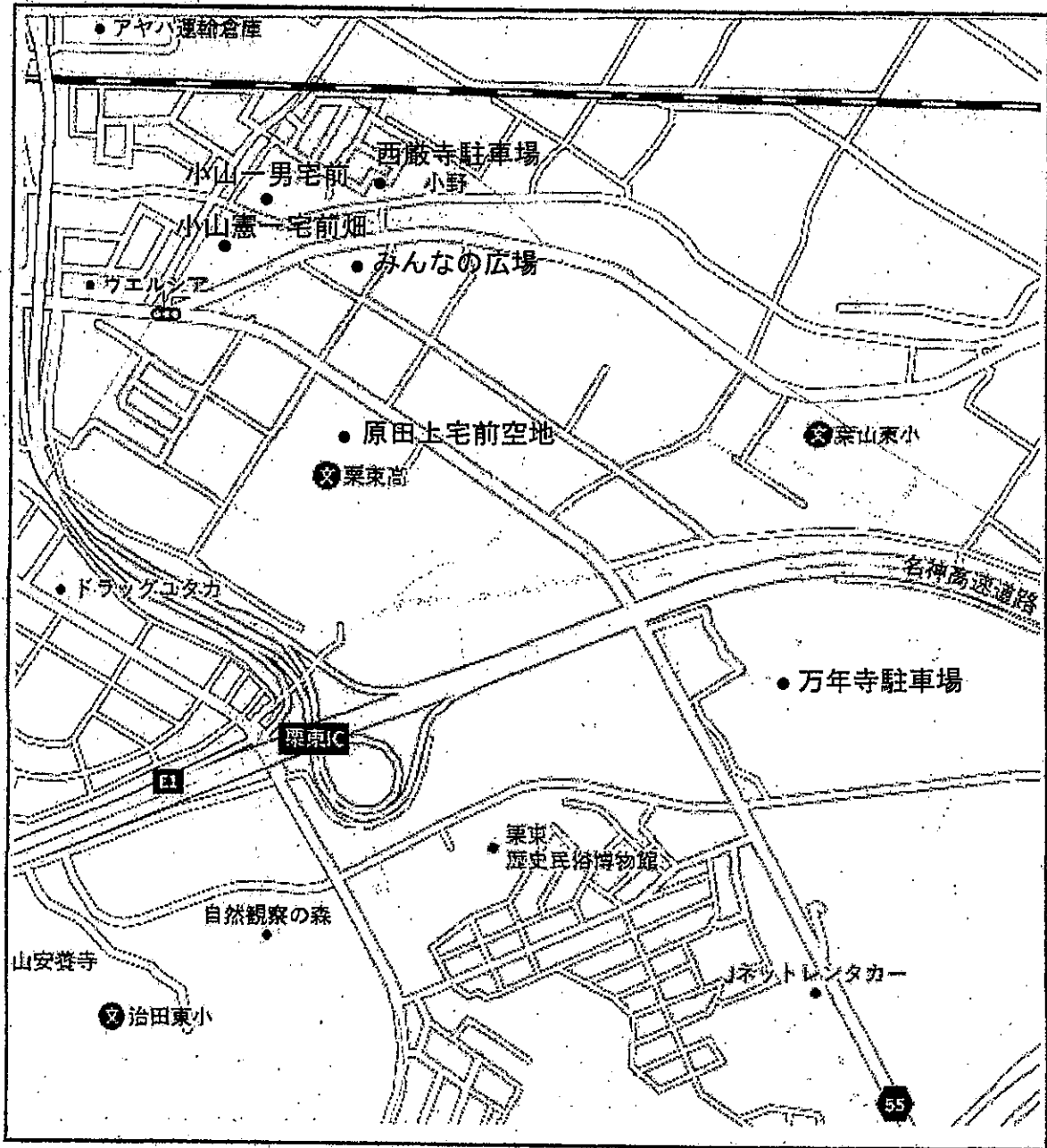
自治会（自主防災組織）一時避難場所リスト

学区名/自治会名：(葉山東) 学区 / (小野) 自治会

※一時避難場所とは、各自治会、町内、班などで決めている身近な公園や広場のことです。

地震の時：発災 → 一時避難場所 → 落ち着いたら → 指定緊急避難場所（小学校等）へ

台風の時：（天気予報で前もって災害の規模や接近時間が把握できる） → 市が開設する指定緊急避難所へ！



※複数箇所ある場合は、この様式に地図を貼って、該当場所に○印をさせていただいても構いません。

災害の種類や被害状況によっては複数の避難場所をあらかじめ選択しておいたほうがより安全に避難できる場合があります。この場合、学区を越境した避難所でもかまいません。

自治会でよく話し合って決めておきましょう

この調査票は重要書類です。必ず報告してください。

「様式8」

自治会（自主防災組織）一時避難場所リスト

学区名/自治会名：(葉山東) 学区 / (小野南) 自治会

※一時避難場所とは、各自治会、町内、班などで決めている身近な公園や広場のことです。

地震の時：発災 → 一時避難場所 → 落ち着いたら → 指定緊急避難場所（小学校等）へ

台風の時：（天気予報でもって災害の規模や接近時間が把握できる） → 市が開設する指定緊急避難所へ！

<一時避難場所>	<指定緊急避難場所>
・小野南公園 ・葉東高校	葉山東小学校
(状況に応じて対応)	

※複数箇所ある場合は、この様式に地図を貼って、該当場所に○印をしていただいても構いません。

災害の種類や被害状況によっては複数の避難場所をあらかじめ選択しておいたほうがより安全に避難できる場合があります。この場合、学区を越境した避難所でもかまいません。

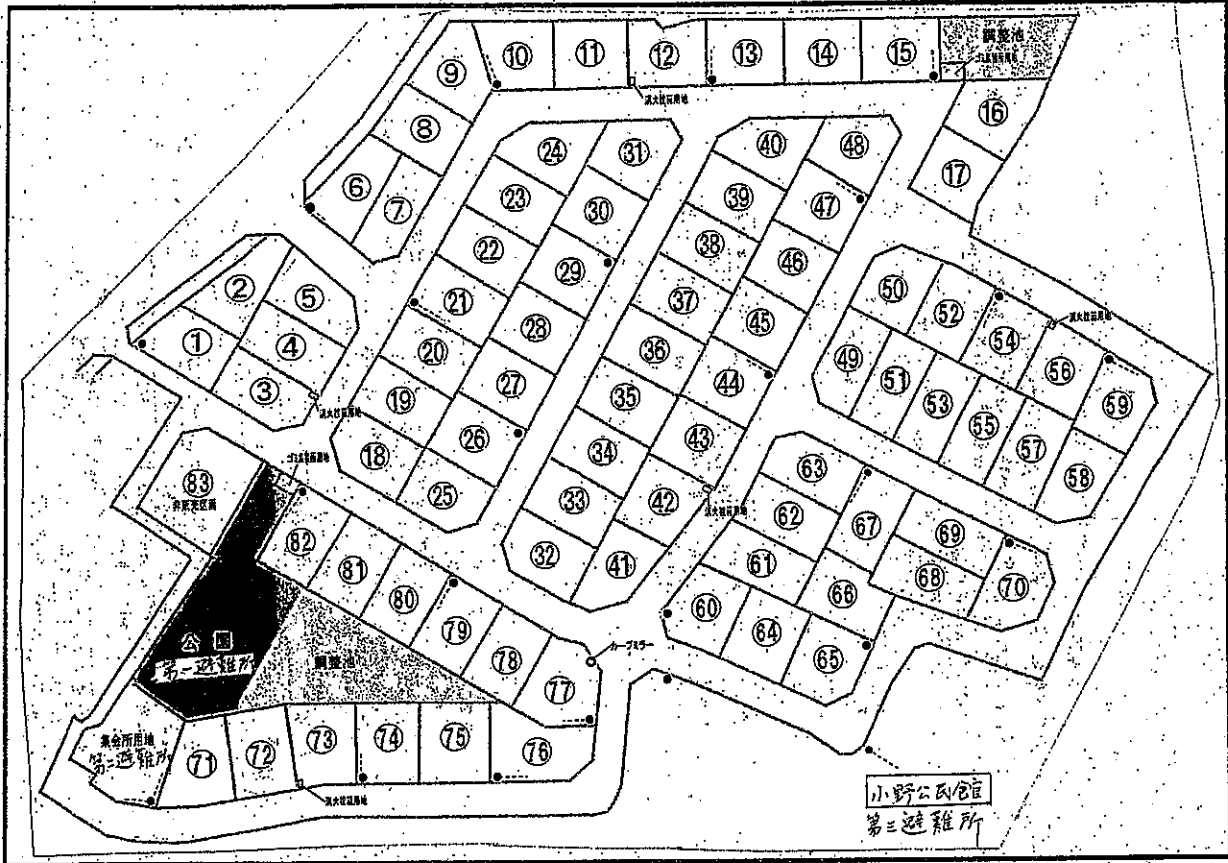
自治会でよく話し合っておきましょう

自治会・自主防災組織1次（時）避難場所リスト

学区名/自治会名: (葉山東) 学区 / (小野北) 自治会

位置図

※最新の内容記載をお願いします。



※複数箇所ある場合は、この様式をコピーしてご使用いただいても構いません。
 ※図面記載が困難な場合は、こちらで作成しますので、場所が特定できるよう枠内に情報のご記入をお願いいたします。また、独自様式でも結構ですが、最新版の記載をお願いします。

2次避難場所【広域避難場所】

震災 [第1: 小野北公園] [第2: 集会所用地] [第3: 小野公民館]

風水害 [第1: 小野公民館] [第2: 勾引池葉山東] [第3: 葉山東小学校]

※自治会で決められている1次避難場所から、避難を想定されている2次避難場所【広域避難場所】をご記入下さい。

※災害内容、被災状況に応じ、避難先が変わる場合も想定し、第3候補までご記入下さい。

この調査票は重要書類です。必ず報告してください。

自治会（自主防災組織）一時避難場所リスト

学区名/自治会名：(葉山東) 学区 / (赤坂) 自治会

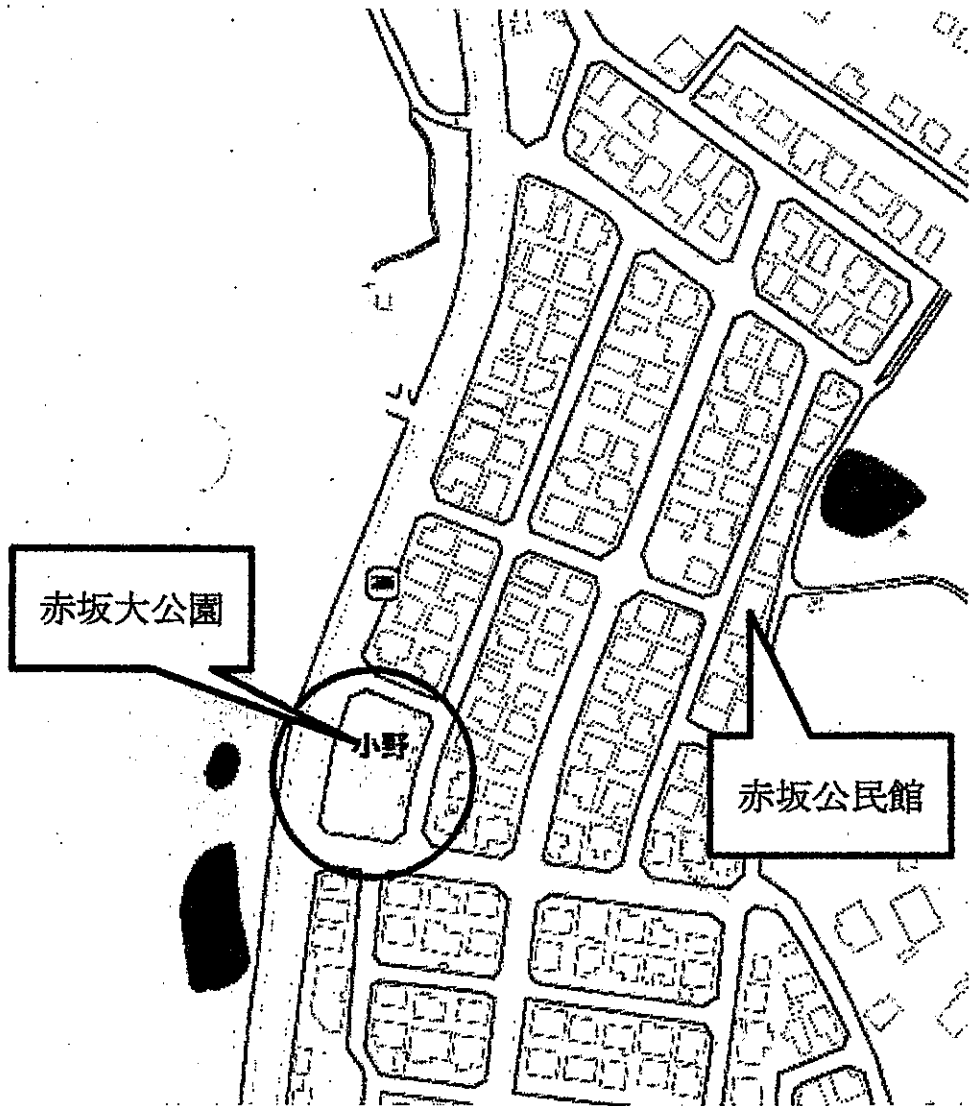
※一時避難場所とは、各自治会、町内、班などで決めている身近な公園や広場のことです。

地震の時：発災 → 一時避難場所 → 落ち着いたら → 指定緊急避難場所（小学校等）へ

台風の時：（天気予報で前もって災害の規模や接近時間が把握できる） → 市が開設する指定緊急避難所へ！

赤坂自治会 一時避難所 位置図

一時避難所：赤坂大公園



※複数箇所ある場合は、この様式に地図を貼って、該当場所に○印をしていただいても構いません。

災害の種類や被害状況によっては複数の避難場所をあらかじめ選択しておいたほうがより安全に避難できる場合があります。この場合、学区を越境した避難所でもかまいません。

自治会でよく話し合っておきましょう

この調査票は重要書類です。必ず報告してください。

自治会（自主防災組織）一時避難場所リスト

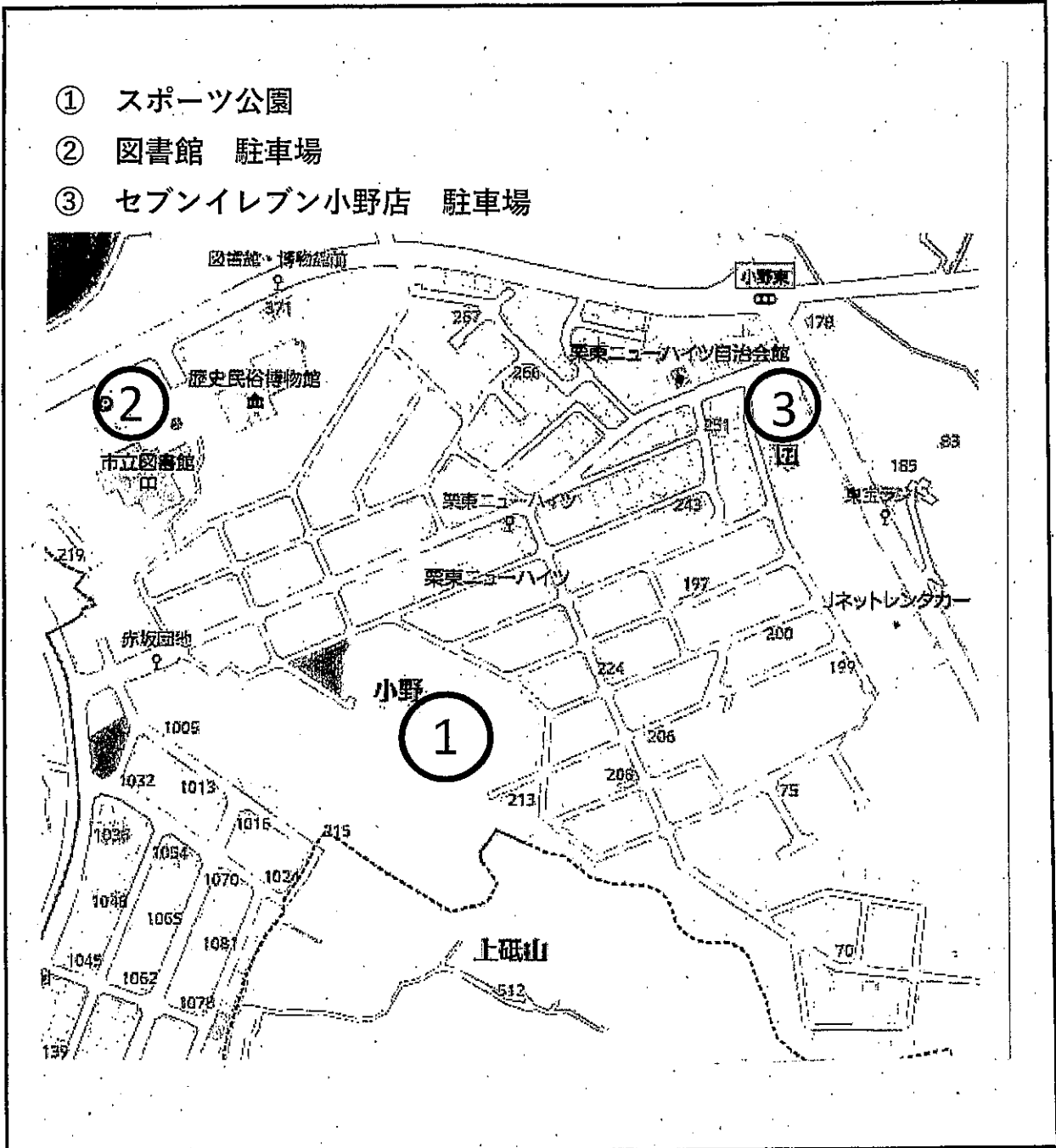
学区名/自治会名：(葉山東) 学区 / (栗東ニューハイム) 自治会

※一時避難場所とは、各自治会、町内、班などで決めている身近な公園や広場のことです。

地震の時：発災 → 一時避難場所 → 落ち着いたら → 指定緊急避難場所（小学校等）へ

台風の時：（天気予報で前もって災害の規模や接近時間が把握できる）→ 市が開設する指定緊急避難所へ！

- ① スポーツ公園
- ② 図書館 駐車場
- ③ セブンイレブン小野店 駐車場



この調査票は重要書類です。必ず報告してください。

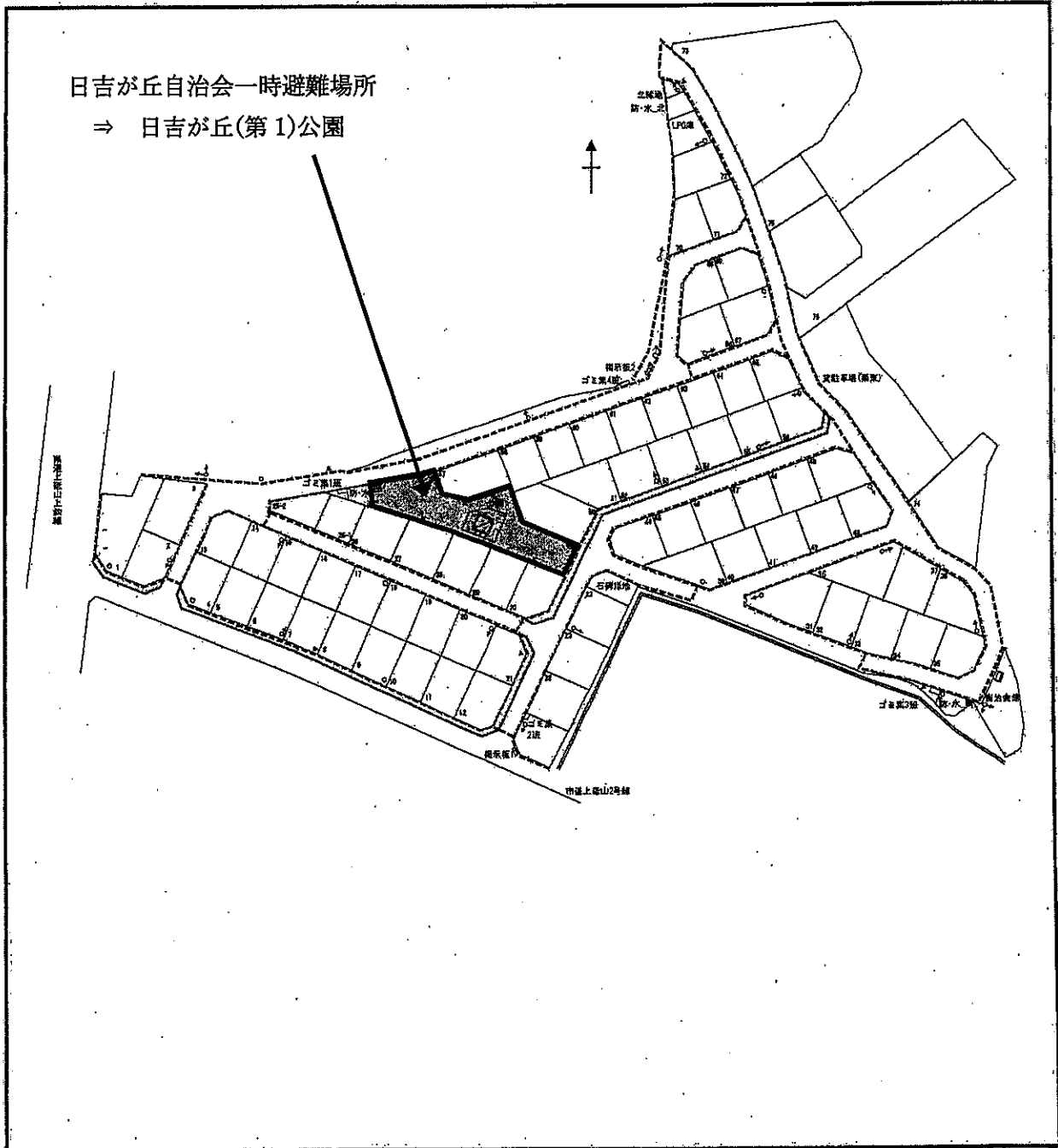
自治会（自主防災組織）一時避難場所リスト

学区名/自治会名：(葉山東) 学区 / (日吉が丘) 自治会

※一時避難場所とは、各自治会、町内、班などで決めている身近な公園や広場のことです。

地震の時：発災 → 一時避難場所 → 落ち着いたら → 指定緊急避難場所（小学校等）へ

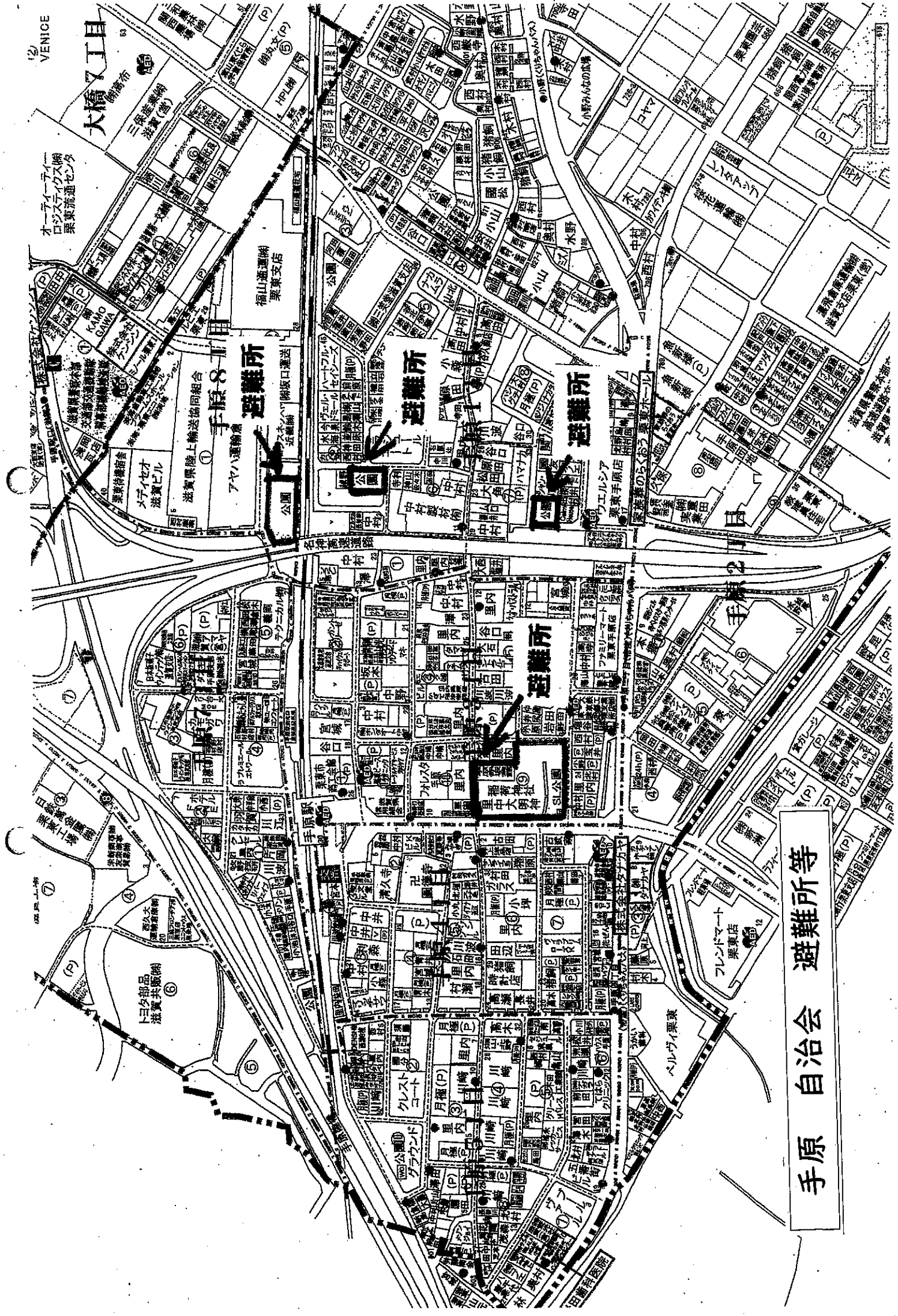
台風の時：(天気予報で前もって災害の規模や接近時間が把握できる) → 市が開設する指定緊急避難所へ！



※複数箇所ある場合は、この様式に地図を貼って、該当場所に○印をしていただいても構いません。

災害の種類や被害状況によっては複数の避難場所をあらかじめ選択しておいたほうがより安全に避難できる場合があります。この場合、学区を越境した避難所でもかまいません。

自治会でよく話し合っておきましょう



手原 自治会 避難所等

大橋

オートアイティ
ロジクス・アクセス
栗東流通センター

避難所

避難所

避難所

避難所

手原 自治会 避難所等

トヨタ部品
滋賀共販

フレンドマート
栗東店

この調査票は重要書類です。必ず報告してください。

「様式8」

自治会（自主防災組織）一時避難場所リスト

学区名/自治会名：(葉山東) 学区 / (手原団地) 自治会

※一時避難場所とは、各自治会、町内、班などで決めている身近な公園や広場のことです。

地震の時：発災 → 一時避難場所 → 落ち着いたら → 指定緊急避難場所（小学校等）へ

台風の時：（天気予報で前もって災害の規模や接近時間が把握できる）→ 市が開設する指定緊急避難所へ！

一時避難場所は、手原団地公園内です。

この避難場所は、自治会内で定めた避難場所です
(高齢者や障害者へ多いため、市で指定する避難場所には、
たどりつけない)

※複数箇所ある場合は、この様式に地図を貼って、該当場所に○印をしていただいても構いません。

災害の種類や被害状況によっては複数の避難場所をあらかじめ選択しておいたほうがより安全に避難できる場合があります。この場合、学区を越境した避難所でもかまいません。

自治会でよく話し合って決めておきましょう



1. 地区防災計画とは

地区防災計画は市内の一定の地区内の居住者及び事業者が主体的に行う防災活動に関する計画です。...

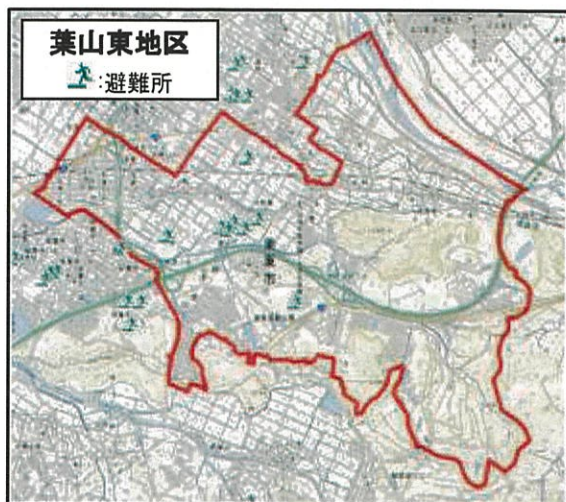
2. 葉山東地区の災害特性 (栗東市総合防災マップより)

地震について

当該地区に影響を及ぼす地震として、琵琶湖西岸断層帯地震、南海トラフ巨大地震等があり、琵琶湖西岸断層帯地震では推定最大震度は震度6強又は震度6弱の揺れが予想されています。



栗東市総合防災マップ
https://www.city.ritto.lg.jp/soshiki/kikikanrkyoku/kikikanri/bousai/bousaikannren/hazardmap/10367.html



風水害について

① 洪水について 野洲川が氾濫した場合 JR草津線の野洲川側で洪水が起こる場合があります。...

② 浸水について 100年に一度の降雨(時間最大109mm程度)の場合ほとんどの農地が浸水し手原駅周辺では家屋が浸水する場合があります。...

③ 土砂災害について 赤坂・日吉が丘地区、日向山・相坂山に急傾斜地・土石流警戒区域があります。

3. 日頃からの防災

家具の置き方、工夫していますか?

大地震が発生したときには「家具は必ず倒れる」と考えて、栗東市災害持ち出し品などへ転倒防止対策を講じておく必要があります。



https://www.city.ritto.lg.jp/material/files/group/20/P14-P15.pdf

食料・飲料などの備蓄、十分ですか?

電気やガス、水道などのライフラインが止まった場合に備えて、普段から飲料水や保存の効く食料などを備蓄しておきましょう。

- ・飲料水 3日分(1人1日3リットルが目安)
・非常食 3日分の食料として、ご飯(アルファ米など) 乾パンなど
・トイレットペーパー、ティッシュペーパー、携帯トイレなど
・防災バッグ、ラジオやスマートフォンに防災アプリをインストール



地震の時は どのように行動したらいいか?

地震の揺れを感じた場合、あるいは緊急地震速報を見聞きした場合は、あわてずにはまず身の安全を確保してください。

大雨・台風の時はどう行動したらいいか?

台風や大雨の危険が近づいているというニュースや気象情報を見聞きしたら、危険な場所には近づかないようにしましょう。

- ・危険を感じたり、市役所からの避難指示等があった場合は、あわてず速やかに避難しましょう
・大雨警報や土砂災害警戒情報等の、時間を追って段階的に発表される防災気象情報を活用しましょう
・雨や風が強くなる前に、家屋の補強などの対策をしましょう

避難場所や避難経路、確認していますか?

いざ災害が起きた時にあわてずに避難するためにも、滋賀県「地先の安全度マップ」や市役所の「総合防災マップ」などから、災害リスクや避難場所、避難経路を事前に確認しておきましょう!

栗東市避難所一覧

地区内及び近隣の栗東市指定緊急避難場所

https://www.city.ritto.lg.jp/material/files/group/20/P16-P17.pdf

Table with 5 columns: 地区名, 名称, 所在地, 電話番号, 備考. Lists evacuation sites for Yamanashi and Tsuboi districts.

福祉避難所とは...大規模災害時に一般の避難所において、避難所生活が困難な高齢者や障がいのある人など、特別な配慮を必要とする方が避難する施設です。

災害時に備えて、連絡先や避難所を決めておきましょう

緊急連絡先

Emergency contact information boxes for Fire (119), Police (110), Rittou City Office (553-1234), and Disaster Preparedness Dial (171).

家族・親戚・知人の連絡先

Table for family and contacts with columns for Name and Phone Number.

避難場所

Table for evacuation locations with columns for temporary site and family meeting point.



避難所運営の流れ

1. 避難

《発災直後》

地震発生 または 水害・土砂災害の発生の恐れ

自分・家族の安全確保

緊急の避難を必要としない場合

地域での助け合い（共助）

隣・近所への声かけ・安否確認、要配慮者への避難支援

地域の一時避難場所へ

自治会内の安否・被害状況、消火・救助活動、応急手当

学校やコメンなど安全な指定緊急避難場所へ

自分での生活が困難な場合や、避難指示等の呼びかけが続いているときなど ⇒ 指定避難所へ
 避難指示等が呼びかけておらず、自宅の安全確認できた場合 ⇒ 自宅へ



2. 避難所開設・準備

《～3時間までに開始》

① 準備のための開錠

- 開錠の基準に従い、準備のための開錠を行います。

(地震) 市域に震度 6 弱以上の地震が発生した時 (自動開錠)

(水害・土砂災害) 必要な場合 (避難情報: 高齢者等避難、避難指示、緊急安全確保 発令時等)

- 開錠する人

勤務時間内: 施設管理者が開錠

勤務時間外: 派遣社員、施設管理者のうち初めに到着した者が開錠

- 地震の場合は、まず、建物の外観から安全確認を行い、開錠します。

② 施設の安全確認

- 施設の天井や窓ガラス、壁のヒビなど施設の安全確認を行います。
- 施設の使用可否を判断します。

③ 設備・物資等の確認

- 水道や電気、設備、備蓄品、物資を確認します。
- 災害対策本部 (551-0109) に開設の連絡をします。
- 地震時はトイレの使用可否の判断も必要です。

④ 避難スペースの割り振り

- 体育館内に二人で 1 坪 (3.3 m²) 程度のスペースを割り振りします。
- 避難所が学校施設の場合は、職員室などの個人情報があるところには立ち入りません。
- 紙とペンがあれば、体育館の入り口に避難者名簿をつくれます。

⑤ 避難者の受入れ・受付開始

- 基本として自治会単位で受付します。他地域からの避難者や帰宅困難者はそれぞれ別にします。
- 発熱者など感染症にかかっている人は、別の部屋を準備します。
- 避難スペースは、密にならないようにします。
- 定期的 (1 時間ごと) に災害対策本部 (551-0109) に避難状況の連絡をします。

避難所開設・準備の①～⑤までは、施設管理者または市役所派遣職員が行います。

3. 運営体制づくり

《～24時間までに開始》

① 運営委員会の設置

- 避難所の運営は避難された方で行います。運営委員会を組織して、下記の班を参考に委員長、副委員長、活動班の班長等を決め、各自の役割分担を行います。

総務班	避難所運営委員会の事務局、災害対策本部との調整、避難所レイアウトの設定・変更、防災資機材や備蓄品の確保、避難所の記録、苦情相談窓口の設置、地域との連携
被災者管理班	避難者名簿の作成・管理、安否確認等問い合わせへの対応、取材への対応、郵便物・宅配便等の取次ぎ
情報広報班	避難者に必要な情報の収集、避難所内外への発信、避難所内の情報伝達
食料・物資班	食料・物資の調達、炊き出し、食料物資の受入れ・管理・配布
施設管理班	避難所の安全確認と危険箇所への対応、防火・防犯
救護班	医療・介護活動
衛生班	ゴミ、風呂、トイレ、掃除、衛生管理、ペットに関すること、生活用水の確保
ボランティア班	ボランティアの受入れ、活動調整
居住組	各活動班の活動支援

② 会議の開催

- 避難所運営やルールについて 1 日に 1 回以上話し合う会議を開催します。
- 班ごとに具体的にすることについて、話し合いを適宜行います。

4. 避難所の運営

《～3日までに開始》

① 避難生活のルールの決定

- プライバシーの遵守や火気厳禁など決めたルールを情報掲示板に掲示したり、放送するなどして周知します。

② 運営活動のポイントに注意した運営・管理

- 情報の見える化、トイレの利用と水分補給、座位確保、プライバシーと見守り、ペットと衛生管理、子供の居場所づくり、外国人・避難所外避難者・観光客等帰宅困難者への対応を行います。

③ 福祉避難所への移動

- 福祉避難所への受入れが必要な方がいるときは、対策本部に連絡して 搬送します。

避難情報・警戒レベルとは

住民の皆さんが災害発生の危険度を直感的に理解し、的確に避難行動がとれるよう、避難情報や、防災気象情報等の防災情報を 5 段階の「警戒レベル」を用いてお伝えしています。

「警戒レベル 5」(市町村が発令) は既に災害が発生・切迫している状況です。

