

4. 国勢調査人口・世帯数

資料：国勢調査（単位：世帯・人）

年 次	世 帯 数	人 口			1世帯あたり 人 員
		総 数	男	女	
昭和50年	8,291	32,496	16,660	15,836	3.92
55年	10,439	37,033	18,724	18,309	3.55
60年	12,039	41,827	21,043	20,784	3.47
平成2年	13,527	45,049	22,580	22,469	3.33
7年	15,493	48,759	24,515	24,244	3.15
12年	18,290	54,856	27,510	27,346	3.00
17年	20,648	59,869	29,983	29,886	2.90
22年	22,614	63,655	31,762	31,893	2.81
27年	24,592	66,749	33,186	33,563	2.71
令和2年	26,688	68,820	34,110	34,710	2.58

5. 年齢3区分別人口の推移

資料：国勢調査（単位：人・%）

年 次	15歳未満			15歳～64歳			65歳以上			年齢 不祥
	計	男	女	計	男	女	計	男	女	
平成2年	9,738 (21.6)	4,946	4,792	31,729 (70.4)	16,198	15,531	3,494 (7.8)	1,365	2,129	88 (0.2)
7年	9,119 (18.7)	4,626	4,493	35,035 (71.9)	18,002	17,033	4,602 (9.4)	1,885	2,717	3 (0.0)
12年	10,181 (18.5)	5,218	4,963	38,929 (71.0)	19,832	19,097	5,741 (10.5)	2,455	3,286	5 (0.0)
17年	11,387 (19.0)	5,911	5,476	41,173 (68.8)	20,791	20,382	7,279 (12.2)	3,261	4,018	30 (0.0)
22年	12,412 (19.5)	6,449	5,963	41,828 (65.7)	21,009	20,819	9,283 (14.6)	4,231	5,052	132 (0.2)
27年	12,256 (18.4)	6,266	5,990	42,658 (63.9)	21,512	21,146	11,721 (17.6)	5,331	6,390	114 (0.2)
令和2年	11,355 (16.5)	5,784	5,571	43,973 (63.9)	22,235	21,738	13,138 (19.1)	5,923	7,215	354 (0.5)

6. 都市計画区分別人口・世帯数

資料：令和2年国勢調査（単位：人・世帯）

	合 計	市 街 化 区 域			市 街 化 調 整 区 域	
		計	工業区域	商業区域		住居区域
人 口	68,820	62,920	9,539	13,018	40,363	5,900
世 帯 数	26,688	24,514	3,889	5,217	15,408	2,174

7. 人口の

(1) 人口総数

年 次	世 帯 数	人 口			人口密度 (人/km ²)	1世帯あたり 人 口
		総 数	男	女		
平成 19年	23,103	63,428	31,821	31,607	1,202	2.75
20年	23,587	64,415	32,341	32,074	1,221	2.73
21年	23,747	64,730	32,462	32,268	1,227	2.73
22年	23,881	64,660	32,441	32,219	1,226	2.71
23年	24,336	65,431	32,796	32,635	1,240	2.69
24年	24,909	66,258	33,175	33,083	1,256	2.66
25年	25,364	66,741	33,326	33,415	1,265	2.63
26年	25,678	66,993	33,411	33,582	1,271	2.61
27年	26,066	67,535	33,676	33,859	1,282	2.59
28年	26,523	68,092	33,964	34,128	1,292	2.57
29年	27,129	68,701	34,285	34,416	1,304	2.53
30年	27,628	69,270	34,505	34,765	1,315	2.51
令和 元年	28,341	70,063	34,973	35,090	1,330	2.47
2年	28,718	70,340	35,063	35,277	1,335	2.45
3年	29,068	70,312	34,995	35,317	1,334	2.42
4年	29,386	70,439	35,075	35,364	1,337	2.40
5年	29,803	70,520	35,129	35,391	1,338	2.37
6年	30,174	70,434	35,070	35,364	1,337	2.33
7年	30,576	70,311	34,990	35,321	1,334	2.30

※増加率：増加数/前年数値×100

(住民基本台帳)

8. 自然動態および社会動態

資料：住民基本台帳（総合窓口課）（単位：人・%）

年 次	人 口	自 然 動 態			社 会 動 態			前年人口比増加率	
		自然増	出 生	死 亡	社会増	転 入	転 出	自 然	社 会
令和 2年	70,362	366	821	455	△101	3,611	3,712	0.52	△0.14
3年	70,345	318	793	475	△335	3,507	3,842	0.45	△0.48
4年	70,568	197	740	543	△20	3,738	3,758	0.28	△0.03
5年	70,447	228	760	532	△370	3,535	3,905	0.32	△0.52
6年	70,412	197	686	489	△286	3,463	3,749	0.27	△0.40
7年	70,385	144	657	513	△194	3,542	3,736	0.20	△0.27

※社会動態には職権による増減を含む。

(各年12月末現在)

※増加率：増加数/前年人口×100

推移

(2) 日本人人口(再掲) 資料：住民基本台帳(単位：世帯・人)

対前年増加率(%)		年 次	世 帯 数	人 口		
世 帯 数	人 口			総 数	男	女
2.36	1.37	平成 19年	22,413	62,071	31,094	30,977
2.09	1.56	20年	22,922	63,101	31,631	31,470
0.68	0.49	21年	23,162	63,533	31,827	31,706
0.56	△0.11	22年	23,358	63,591	31,859	31,732
1.91	1.19	23年	23,854	64,417	32,259	32,158
2.35	1.26	24年	24,453	65,264	32,641	32,623
1.83	0.73	25年	24,903	65,726	32,786	32,940
1.24	0.38	26年	25,227	65,995	32,886	33,109
1.51	0.81	27年	25,623	66,545	33,168	33,377
1.75	0.82	28年	26,043	67,099	33,471	33,628
2.28	0.89	29年	26,551	67,594	33,721	33,873
1.84	0.83	30年	26,988	68,080	33,876	34,204
2.58	1.14	令和 元年	27,500	68,650	34,183	34,467
1.31	0.40	2年	27,853	68,880	34,283	34,597
1.22	△0.04	3年	28,048	68,915	34,264	34,651
1.09	0.18	4年	28,314	68,978	34,307	34,671
1.42	0.11	5年	28,779	68,892	34,229	34,663
1.24	△0.12	6年	28,854	68,698	34,127	34,571
1.33	△0.17	7年	29,373	68,524	33,994	34,530

日本人+外国人)

(各年10月1日現在)

9. 外国人人口

資料：住民基本台帳(総合窓口課)(単位：人)

年 次	総 数	朝鮮・韓国	中国	フィリピン	ペルー	ブラジル	ベトナム	インド ネシア	その他
平成 29年	1,107	229	246	75	112	246	77	37	85
30年	1,193	229	260	88	110	252	123	44	87
令和 元年	1,419	219	263	94	113	299	276	65	90
2年	1,460	209	260	103	107	300	317	66	98
3年	1,394	203	204	104	110	260	352	62	99
4年	1,464	195	178	109	111	261	388	105	117
5年	1,628	180	188	119	107	264	446	182	142
6年	1,743	178	180	124	110	254	517	202	178
7年	1,794	171	177	145	95	244	468	251	243

(各年10月1日現在)

10. 大字別人口

大字(丁)別	平成27年10月1日現在				令和2年10月1日現在			
	人 口			世帯数	人 口			世帯数
	計	男	女		計	男	女	
総 数	66,749	33,186	33,563	24,592	68,820	34,110	34,710	26,688
下 戸 山	2,464	1,210	1,254	837	2,516	1,247	1,269	875
岡	882	467	415	372	1,162	595	567	531
目 川	2,502	1,226	1,276	886	2,811	1,367	1,444	1,027
坊 袋	864	425	439	340	1,021	510	511	406
川 辺	2,750	1,342	1,408	1,018	3,238	1,572	1,666	1,199
安 養 寺	606	313	293	165	565	283	282	163
安養寺一丁目	397	182	215	166	420	208	212	192
安養寺二丁目	375	179	196	162	404	185	219	181
安養寺三丁目	332	160	172	117	347	167	180	137
安養寺四丁目	292	141	151	107	284	137	147	113
安養寺五丁目	961	455	506	346	884	423	461	337
安養寺六丁目	223	106	117	71	242	114	128	90
安養寺七丁目	397	227	170	175	448	237	211	205
安養寺八丁目	122	59	63	47	134	66	68	53
上 鉤	1,095	569	526	493	1,470	737	733	635
下 鉤	3,645	1,860	1,785	1,403	3,921	1,992	1,929	1,658
小 柿 一 丁 目	267	132	135	109	326	173	153	163
小 柿 二 丁 目	291	148	143	103	365	188	177	149
小 柿 三 丁 目	189	103	86	71	226	120	106	82
小 柿 四 丁 目	318	158	160	122	374	193	181	142
小 柿 五 丁 目	780	404	376	328	829	437	392	366
小 柿 六 丁 目	486	234	252	222	517	253	264	240
小 柿 七 丁 目	365	177	188	148	345	169	176	143
小 柿 八 丁 目	150	71	79	63	185	86	99	77
小 柿 九 丁 目	584	303	281	231	555	267	288	225
小 柿 十 丁 目	654	320	334	263	622	309	313	256
中 沢 一 丁 目	262	125	137	105	263	120	143	116
中 沢 二 丁 目	1,521	799	722	649	1,451	764	687	639
中 沢 三 丁 目	935	471	464	300	1,024	512	512	358
伊 勢 落	231	117	114	74	201	100	101	78
林	1,276	665	611	488	1,439	747	692	551
六 地 蔵	840	414	426	272	762	376	386	277
小 野	2,652	1,260	1,392	897	2,960	1,417	1,543	1,010
手 原 一 丁 目	445	211	234	154	524	266	258	186
手 原 二 丁 目	430	200	230	224	409	188	221	231
手 原 三 丁 目	363	183	180	128	348	176	172	140
手 原 四 丁 目	253	126	127	91	238	118	120	86
手 原 五 丁 目	347	168	179	122	327	157	170	121
手 原 六 丁 目	22	15	7	14	X	X	X	X
手 原 七 丁 目	137	66	71	58	188	95	93	98
手 原 八 丁 目	63	46	17	37	46	32	14	26

・世帯数

資料：国勢調査（単位：人・世帯）

大字（丁）別	平成27年10月1日現在				令和2年10月1日現在			
	人 口			世帯数	人 口			世帯数
	計	男	女		計	男	女	
大橋一丁目	310	154	156	114	277	151	126	115
大橋二丁目	92	26	66	37	94	30	64	32
大橋三丁目	-	-	-	-	-	-	-	-
大橋四丁目	472	239	233	212	484	246	238	255
大橋五丁目	338	157	181	136	336	163	173	155
大橋六丁目	314	165	149	148	271	137	134	154
大橋七丁目	82	43	39	29	84	42	42	34
出 庭	2,026	981	1,045	692	1,950	941	1,009	710
辻	974	498	476	391	1,019	531	488	432
高野	2,743	1,403	1,340	1,033	2,816	1,412	1,404	1,124
御園	3,356	1,722	1,634	1,217	2,791	1,436	1,355	1,066
上 砥 山	1,626	884	742	670	1,578	861	717	670
荒 張	1,939	997	942	601	1,813	931	882	594
井 上	118	62	56	37	112	56	56	37
東 坂	151	76	75	43	148	73	75	44
観 音 寺	69	29	40	20	61	30	31	21
蜂 屋	682	331	351	219	809	393	416	287
野 尻	1,608	791	817	562	1,647	807	840	633
縹一丁目	1,066	516	550	413	1,039	508	531	424
縹二丁目	1,470	717	753	527	1,425	666	759	543
縹三丁目	2,855	1,373	1,482	988	2,687	1,275	1,412	991
縹四丁目	430	218	212	168	485	253	232	192
縹五丁目	656	321	335	229	671	329	342	245
縹六丁目	561	276	285	214	528	259	269	217
縹七丁目	528	257	271	185	521	247	274	191
縹八丁目	676	309	367	272	692	324	368	278
縹九丁目	589	294	295	224	587	285	302	224
縹十丁目	572	287	285	213	532	267	265	211
苜 原	1,292	637	655	443	1,374	663	711	468
笠 川	622	306	316	201	698	344	354	240
小平井一丁目	1,034	501	533	366	1,049	493	556	399
小平井二丁目	1,028	516	512	404	988	505	483	418
小平井三丁目	884	449	435	279	957	485	472	301
小平井四丁目	497	242	255	157	475	233	242	156
霊仙寺一丁目	416	207	209	170	440	202	238	182
霊仙寺二丁目	334	151	183	130	334	160	174	133
霊仙寺三丁目	69	34	35	21	97	48	49	29
霊仙寺四丁目	138	66	72	49	135	61	74	49
霊仙寺五丁目	271	127	144	73	267	123	144	74
霊仙寺六丁目	438	189	249	145	415	182	233	155
北 中 小 路	960	462	498	350	1,070	531	539	408
十 里	695	336	359	232	673	324	349	235

1 1 . 自治会別人口

自治会別	人 口			世帯数
	男	女	計	
総 数	34,990	35,321	70,311	30,576
治田学区	5,340	5,384	10,724	4,628
岡	562	535	1,097	554
目川	1,287	1,333	2,620	1,077
目川住宅	109	107	216	97
坊袋	565	585	1,150	487
川辺	1,178	1,142	2,320	913
川辺住宅	91	101	192	82
上 鈎	820	801	1,621	705
旭 町	89	110	199	92
新屋敷	323	363	686	347
小柿四区	316	307	623	274
治田東学区	3,355	3,539	6,894	3,018
下戸山	758	751	1,509	615
下戸山親交	39	68	107	59
下戸山グリーンハイッ	55	62	117	55
リパティール下戸山	95	96	191	86
きららの杜	213	204	417	135
川辺県営住宅	99	133	232	128
灰 塚	151	158	309	153
平 葉	85	87	172	67
川辺グリーンタウン	69	77	146	56
安養寺団地	62	105	167	82
安養寺一区	49	54	103	48
安養寺東	332	380	712	332
安養寺西	421	397	818	380
安養寺南区	362	375	737	326
安養寺北区	288	319	607	312
安養寺レークヒル	277	273	550	184
治田西学区	4,983	4,857	9,840	4,538
下 鈎 甲	741	731	1,472	668
下 鈎 乙	489	455	944	484
下鈎糠田井	345	321	666	290
湖 南 平	221	248	469	202
北浦団地	245	238	483	235
小柿一区	679	608	1,287	583
小柿二区	520	507	1,027	467

自治会別	人 口			世帯数
	男	女	計	
小柿三区	321	326	647	331
日の出町	92	97	189	102
中 沢	837	832	1,669	727
中沢団地	266	271	537	250
中沢グローバル	227	223	450	199
葉山東学区	3,841	3,985	7,826	3,300
伊勢落	96	102	198	81
林	776	751	1,527	615
六地蔵	262	265	527	212
六地蔵団地	92	96	188	93
小 野	174	198	372	152
栗東ニューハイッ	728	762	1,490	623
赤 坂	242	264	506	230
北尾団地	166	151	317	129
小野南	87	86	173	47
小野北	149	149	298	81
日吉が丘	86	93	179	80
手 原	930	966	1,896	859
手原団地	53	102	155	98
葉山学区	3,834	3,625	7,459	3,575
大 橋	762	691	1,453	797
大橋住宅	10	29	39	27
宅 屋	90	101	191	85
中	202	201	403	185
出 庭	398	433	831	347
清水ヶ丘	255	226	481	231
辻	591	544	1,135	522
小 坂	869	853	1,722	766
今 土	438	331	769	449
葉山団地	219	216	435	166
金勝学区	3,260	3,013	6,273	2,718
山 入	325	337	662	275
辻 越	60	77	137	47
蔵 町	85	80	165	77
中 村	494	511	1005	485
上 向	107	105	212	101
下 向	93	88	181	79

※本表では、地域振興協議会の所属学区で小計を集計している。(本表と13表・14表・15表の小学校区計の数値とは必ずしも一致しない。)

・ 世帯数

資料：住民基本台帳（単位：人・世帯）

自治会別	人 口			世帯数
	男	女	計	
川 南	376	394	770	316
中浮気団地	45	48	93	44
美之郷	110	98	208	78
浅柄野	63	47	110	52
雨丸	175	158	333	128
片山	49	45	94	41
走井	18	16	34	16
成谷	74	56	130	53
ルモンタウン	442	436	878	326
井上	52	50	102	41
東坂	72	71	143	55
観音寺	31	31	62	24
トレセン	589	365	954	480
大宝学区	4,558	4,738	9,296	3,842
縹北出	422	416	838	354
縹南出	341	387	728	326
縹七里	75	90	165	69
縹花園	439	416	855	384
大宝団地	167	181	348	136
縹成和	105	109	214	100
縹南橋	71	64	135	59
グレースイ栗東オーブ	162	199	361	154
グレースイ栗東ピステージュ	86	101	187	82
グレースイ栗東セレージュ	193	211	404	170
グレースイ栗東デュオ	113	131	244	99
サーバス栗東駅前	76	85	161	63
エスリード栗東第2	138	155	293	112
エスリード栗東駅前	152	159	311	117
西浦	140	147	287	137
円田団地	52	52	104	47
苅原	644	678	1322	510
市川原	121	113	234	88
笠川	367	372	739	287
北中小路	469	471	940	420
パルガイ北中小路	225	201	426	128
大宝東学区	2,878	3,049	5,927	2,491
蜂屋	399	401	800	317
野尻	320	322	642	308

自治会別	人 口			世帯数
	男	女	計	
リッパ栗東グランド	140	152	292	123
グレースイ栗東エクサーブ	126	117	243	91
ジゴコート栗東	154	151	305	114
林北栗東アソシエーション	83	90	173	72
縹東	514	539	1,053	475
ウイングビュー	441	491	932	399
リーデンススクエア	196	217	413	155
ネバーランド	93	96	189	70
縹南	278	304	582	257
エスリード栗東	61	70	131	48
ジェイガラン・栗東	73	99	172	62
大宝西学区	2,941	3,131	6,072	2,466
小平井一区	502	501	1,003	407
小平井二区	144	135	279	122
小平井三区	444	480	924	411
小平井四区	326	310	636	192
小平井五区	379	415	794	303
小平井香鳥	41	57	98	55
霊仙寺	578	664	1,242	498
霊仙寺住宅	56	70	126	54
海老川	157	164	321	139
十里	166	169	335	137
美里	99	112	211	101
明日香	49	54	103	47

(住民基本台帳 日本人+外国人)

(令和7年10月1日現在)

12. 自治会別・年齢別

自治会	総数	0~4歳	5~9歳	10~14歳	15~19歳	20~24歳	25~29歳	30~34歳	35~39歳
総数	70,311	3,184	3,355	3,649	3,976	4,105	4,494	4,470	4,388
下戸山	1,509	59	48	76	100	84	73	77	79
下戸山親交	107	1	3	4	11	10	2	5	0
下戸山グリーンハイツ	117	3	4	4	3	7	1	5	6
リパティール下戸山	191	3	6	2	8	5	14	6	5
きららの杜	417	19	56	55	42	6	8	24	56
岡	1,097	65	66	46	25	66	111	99	72
目川	2,620	163	164	164	180	166	196	197	189
目川住宅	216	3	2	4	10	17	14	8	4
坊袋	1,150	75	114	77	39	44	69	101	105
川辺	2,320	142	226	146	112	93	104	143	228
川辺住宅	192	8	7	11	6	8	5	7	12
川辺県営住宅	232	6	11	11	19	7	6	7	9
灰塚	309	10	10	9	9	12	14	8	12
平葉	172	4	7	18	9	4	3	3	6
川辺グリーンタウン	146	1	12	20	7	4	2	4	12
安養寺団地	167	7	4	9	12	13	7	13	8
安養寺一区	103	0	3	1	3	3	5	3	6
安養寺東	712	25	27	43	43	27	30	28	36
安養寺西	818	39	40	34	38	48	76	77	55
安養寺南区	737	27	26	39	40	51	55	45	26
安養寺北区	607	21	17	21	41	33	26	22	32
安養寺レークヒル	550	10	9	32	71	66	31	6	13
上鉤	1,621	136	119	94	52	69	135	169	155
下鉤甲	1,472	114	81	66	56	87	123	149	137
下鉤乙	944	38	41	36	51	88	103	68	65
湖南平	469	15	19	15	25	24	18	28	31
北浦団地	483	12	9	18	28	29	40	41	24
下鉤糠田井	666	34	28	37	33	56	59	50	35
旭町	199	7	15	11	4	6	3	11	15
日の出町	189	5	3	6	4	7	13	19	9
新屋敷	686	34	15	16	38	34	51	55	45
小柿一区	1,287	96	71	61	51	63	97	137	111
小柿二区	1,027	67	31	36	37	66	110	101	48

(5歳階級) 人口

資料：住民基本台帳（単位：人）

40～44歳	45～49歳	50～54歳	55～59歳	60～64歳	65～69歳	70～74歳	75～79歳	80～84歳	85歳以上	65歳以上 (再掲)	高齢化率 (%)
4,584	5,457	6,350	4,850	3,537	2,816	3,012	3,532	2,393	2,159	13,912	19.8
85	106	161	129	76	72	74	105	68	37	356	23.6
0	10	8	2	8	6	8	13	10	6	43	40.2
4	8	9	4	6	9	10	17	14	3	53	45.3
8	9	13	31	33	19	5	14	6	4	48	25.1
50	52	22	10	5	4	3	4	1	0	12	2.9
110	58	88	68	51	42	32	42	27	29	172	15.7
214	250	233	131	78	71	61	72	48	43	295	11.3
3	9	17	33	27	18	8	11	7	21	65	30.1
104	66	69	55	47	45	43	41	22	34	185	16.1
185	162	179	108	91	86	102	114	56	43	401	17.3
8	13	17	11	9	10	7	14	20	19	70	36.5
9	11	25	13	7	13	17	36	14	11	91	39.2
22	13	26	27	17	15	23	31	33	18	120	38.8
8	20	9	6	6	11	25	24	4	5	69	40.1
19	11	3	7	6	9	10	11	1	7	38	26.0
6	7	9	13	7	6	10	23	9	4	52	31.1
5	6	8	9	11	9	8	7	10	6	40	38.8
39	56	65	54	48	31	41	49	40	30	191	26.8
45	56	64	55	45	27	31	35	29	24	146	17.8
42	55	56	64	45	38	34	39	30	25	166	22.5
30	46	59	59	46	29	39	38	27	21	154	25.4
18	69	90	61	24	11	11	14	8	6	50	9.1
134	130	98	75	45	41	39	56	36	38	210	13.0
108	112	95	88	56	42	44	53	33	28	200	13.6
44	68	78	52	42	27	36	51	29	27	170	18.0
19	36	55	44	17	21	24	42	25	11	123	26.2
26	38	52	29	24	20	24	33	17	19	113	23.4
43	57	76	47	16	19	23	24	14	15	95	14.3
17	12	10	11	10	9	13	21	8	16	67	33.7
10	11	10	13	12	10	8	17	13	19	67	35.4
27	60	64	41	29	24	44	48	34	27	177	25.8
95	85	100	76	53	51	37	46	39	18	191	14.8
73	59	86	70	62	31	38	46	36	30	181	17.6

(令和7年10月1日現在)

自治会	総数	0~4歳	5~9歳	10~14歳	15~19歳	20~24歳	25~29歳	30~34歳	35~39歳
小 柿 三 区	647	18	21	25	24	37	53	56	45
小 柿 四 区	623	58	34	19	18	21	64	73	58
中 沢	1,669	78	58	82	118	159	148	106	98
中 沢 団 地	537	22	25	23	23	24	32	30	37
中 沢 グ ロ ー バ ル	450	3	13	11	20	31	32	15	15
伊 勢 落	198	7	6	5	7	3	9	6	12
林	1,527	88	106	109	77	80	93	116	106
六 地 蔵	527	12	16	18	21	32	24	25	20
六 地 蔵 団 地	188	1	2	6	7	8	4	3	5
小 野	372	12	27	19	13	13	8	23	25
栗 東 ニ ュ ー ハ イ ツ	1,490	35	63	85	115	66	49	51	73
赤 坂	506	22	19	13	19	16	13	16	36
北 尾 団 地	317	19	37	22	12	18	9	20	31
小 野 南	173	5	26	40	9	1	0	4	14
小 野 北	298	43	66	25	8	3	3	25	64
手 原	1,896	53	85	128	121	120	125	107	112
手 原 団 地	155	4	12	2	3	3	10	13	6
大 橋	1,453	48	36	46	66	136	165	99	87
大 橋 住 宅	39	0	0	0	4	1	2	0	1
宅 屋	191	5	5	8	7	5	4	11	6
中	403	14	16	15	18	26	40	16	17
出 庭	831	27	32	51	45	41	53	40	25
清 水 ケ 丘	481	17	17	11	25	35	30	22	20
辻	1,135	56	55	70	50	73	77	90	90
小 坂	1,722	98	83	101	106	97	135	147	152
今 土	769	24	22	31	31	88	98	78	53
葉 山 団 地	435	10	19	19	29	24	16	15	22
山 入	662	45	27	27	36	33	26	42	42
辻 越	137	2	2	7	7	13	2	2	2
蔵 町	165	2	3	5	7	8	7	8	4
中 村	1,005	19	33	43	46	40	43	48	39
上 向	212	10	5	1	6	8	10	10	10
下 向	181	4	4	5	5	6	8	9	3
川 南	770	30	37	64	74	28	45	33	37

資料：住民基本台帳

40～44歳	45～49歳	50～54歳	55～59歳	60～64歳	65～69歳	70～74歳	75～79歳	80～84歳	85歳以上	65歳以上 (再掲)	高齢化率 (%)
46	43	65	51	53	25	36	25	14	10	110	17.0
37	43	31	37	29	17	27	27	18	12	101	16.2
102	142	192	114	64	33	44	50	47	34	208	12.5
23	39	38	36	27	29	33	45	30	21	158	29.4
12	25	60	79	60	27	20	12	10	5	74	16.4
9	10	12	9	15	21	11	19	16	21	88	44.4
119	100	106	78	82	59	65	64	36	43	267	17.5
23	27	48	38	46	35	40	33	33	36	177	33.6
3	12	16	14	7	9	7	27	35	22	100	53.2
19	16	18	18	27	21	24	35	16	38	134	36.0
91	124	166	100	82	62	76	110	79	63	390	26.2
30	27	45	39	25	23	28	57	40	38	186	36.8
33	27	19	11	11	14	11	13	6	4	48	15.1
35	24	6	3	2	1	0	3	0	0	4	2.3
37	17	2	0	2	3	0	0	0	0	3	1.0
148	172	160	120	84	93	88	84	48	48	361	19.0
1	5	5	13	8	11	12	15	12	20	70	45.2
79	104	120	110	72	66	64	74	32	49	285	19.6
1	1	3	5	1	2	4	5	1	8	20	51.3
8	12	13	13	10	15	16	24	13	16	84	44.0
20	32	40	19	23	22	22	23	23	17	107	26.6
59	76	79	64	40	33	44	54	26	42	199	23.9
24	33	52	25	26	18	23	37	42	24	144	29.9
84	84	98	73	46	54	35	38	27	35	189	16.7
124	111	134	117	81	52	46	54	48	36	236	13.7
35	36	41	36	48	43	33	30	23	19	148	19.2
22	36	41	27	22	28	21	38	21	25	133	30.6
40	59	50	60	28	26	40	38	21	22	147	22.2
5	12	11	8	5	7	16	24	5	7	59	43.1
12	13	14	11	11	7	14	15	15	9	60	36.4
63	86	87	82	65	60	61	75	53	62	311	30.9
11	12	13	9	19	16	21	24	8	19	88	41.5
2	15	10	16	22	7	16	19	16	14	72	39.8
72	91	68	45	20	32	25	35	17	17	126	16.4

(令和7年10月1日現在)

人 口

自治会	総数	0~4歳	5~9歳	10~14歳	15~19歳	20~24歳	25~29歳	30~34歳	35~39歳
中浮気団地	93	3	2	2	3	5	4	0	1
日吉が丘	179	4	2	1	7	4	8	5	8
美之郷	208	3	8	9	12	4	14	6	6
浅柄野	110	6	3	4	2	1	2	9	9
雨丸	333	13	15	13	20	17	19	17	19
片山	94	1	4	4	8	2	2	4	2
走井	34	0	0	1	2	3	1	1	0
成谷	130	4	5	7	5	5	6	4	9
ルモンタウン	878	12	16	37	94	114	33	14	14
井上	102	1	0	5	3	7	4	3	3
東坂	143	4	3	3	10	9	6	7	3
観音寺	62	0	5	3	2	0	1	2	5
トレセン	954	64	45	60	44	66	105	86	66
蜂屋	800	25	61	50	37	35	48	33	60
野尻	642	25	30	35	31	49	55	51	42
リソシエ栗東グランディス	292	10	11	17	18	18	15	12	12
グレイシィ栗東エクサーブ	243	6	11	13	20	28	7	5	11
ジオコート栗東	305	9	12	15	25	26	14	7	10
ルネ・ピース栗東ステーションスクエア	173	4	9	8	12	18	5	10	7
西浦	287	11	10	11	11	7	23	7	16
円田団地	104	0	1	2	5	6	7	2	1
縋東	1,053	74	49	47	46	61	116	99	76
ウイングビュー	932	16	17	30	58	71	35	23	30
リーデンススクエア	413	9	8	16	41	41	20	4	8
ネバーランド	189	3	8	11	21	14	1	3	7
縋南	582	36	20	29	22	37	49	63	35
エスリード栗東	131	0	2	8	16	15	6	3	1
縋北出	838	56	26	42	56	36	101	71	60
縋南出	728	36	23	25	40	39	53	65	51
縋七里	165	7	4	8	10	11	6	14	8
縋花園	855	35	36	35	47	53	78	62	51
大宝団地	348	10	19	14	29	17	21	18	16
縋成和	214	3	11	5	13	17	6	10	11

資料：住民基本台帳

40～44歳	45～49歳	50～54歳	55～59歳	60～64歳	65～69歳	70～74歳	75～79歳	80～84歳	85歳以上	65歳以上 (再掲)	高齢化率 (%)
9	7	10	3	7	4	10	14	6	3	37	39.8
11	11	12	10	12	31	27	13	5	8	84	46.9
8	16	17	16	19	15	18	18	7	12	70	33.7
6	4	3	4	12	15	14	6	2	8	45	40.9
16	32	32	33	13	15	19	18	12	10	74	22.2
7	5	4	8	6	7	8	8	7	7	37	39.4
0	5	3	1	1	1	4	6	2	3	16	47.1
8	4	9	4	10	11	15	7	4	13	50	38.5
40	97	178	76	41	33	18	28	20	13	112	12.8
3	4	9	7	11	7	11	13	3	8	42	41.2
7	9	10	10	10	7	20	9	8	8	52	36.4
0	8	3	2	5	5	5	7	6	3	26	41.9
108	93	100	51	43	8	4	6	2	3	23	2.4
83	51	63	45	43	33	44	25	30	34	166	20.8
39	43	49	22	23	29	25	20	21	53	148	23.1
14	21	42	50	16	6	13	7	7	3	36	12.3
15	18	44	29	18	7	1	3	5	2	18	7.4
17	21	61	32	21	5	6	9	8	7	35	11.5
7	12	27	24	17	6	4	2	0	1	13	7.5
20	21	24	24	12	11	13	23	22	21	90	31.4
3	4	15	14	7	5	7	8	8	9	37	35.6
85	70	107	73	43	30	25	30	16	6	107	10.2
36	57	157	135	90	49	38	49	23	18	177	19.0
16	28	82	49	34	16	13	10	10	8	57	13.8
11	26	35	18	9	9	8	2	2	1	22	11.6
45	40	62	51	27	19	11	16	16	4	66	11.3
3	15	33	14	6	2	1	3	3	0	9	6.9
47	69	62	55	34	27	22	34	24	16	123	14.7
44	38	42	58	44	26	31	41	36	36	170	23.4
6	15	19	13	7	7	4	7	12	7	37	22.4
63	65	76	42	38	33	44	42	25	30	174	20.4
17	34	32	22	8	8	8	31	25	19	91	26.1
6	14	22	20	7	20	17	16	9	7	69	32.2

(令和7年10月1日現在)

自治会	総数	0~4歳	5~9歳	10~14歳	15~19歳	20~24歳	25~29歳	30~34歳	35~39歳
総南橋	135	2	8	6	6	2	1	2	4
グレースィ栗東オーブ	361	12	11	11	18	17	15	13	14
グレースィ栗東ビステージ	187	4	3	6	11	11	8	5	11
グレースィ栗東セレージュ	404	4	7	17	20	22	28	17	9
グレースィ栗東デュオ	244	5	7	5	13	22	16	10	11
サーパス栗東駅前	161	1	3	4	12	17	7	2	5
エスリード栗東第2	293	3	15	20	43	20	3	6	14
エリート栗東駅前パークデンス	311	11	17	38	22	11	8	6	21
苅原	1,322	78	71	102	97	75	77	122	91
市川原	234	16	27	15	17	13	4	11	21
笠川	739	24	40	35	71	58	52	34	35
小平井一区	1,003	39	37	63	98	74	48	83	47
小平井二区	279	3	8	15	7	5	1	1	6
小平井香鳥	98	2	3	6	3	11	4	4	3
小平井三区	924	63	34	22	37	56	76	84	51
小平井四区	636	37	38	91	86	34	22	22	35
小平井五区	794	61	44	52	48	27	19	54	68
霊仙寺	1,242	51	57	62	83	92	73	56	71
霊仙寺住宅	126	0	4	12	13	4	3	1	4
海老川	321	10	9	15	12	8	6	5	15
北中小路	940	30	24	41	61	53	72	56	51
ベルヴィ北中小路	426	69	47	38	10	5	17	56	66
十里	335	9	17	18	14	15	10	4	24
美里	211	2	9	11	12	11	8	7	8
明日香	103	3	6	4	2	3	1	4	5
ジェイグラン・エル栗東	172	15	27	12	6	3	3	10	27

※自治会名は令和7年10月1日現在の名称による。

※令和7年4月「ジェイグラン・エル栗東」新設。

資料：住民基本台帳

40～44歳	45～49歳	50～54歳	55～59歳	60～64歳	65～69歳	70～74歳	75～79歳	80～84歳	85歳以上	65歳以上 (再掲)	高齢化率 (%)
9	15	16	2	7	3	7	22	18	5	55	40.7
16	19	45	49	52	22	13	14	13	7	69	19.1
2	18	14	25	26	16	8	6	4	9	43	23.0
20	15	29	73	64	30	19	14	8	8	79	19.6
6	15	33	35	21	12	12	7	6	8	45	18.4
5	14	29	29	13	10	5	2	2	1	20	12.4
8	47	52	19	23	9	5	0	3	3	20	6.8
32	37	40	32	10	9	6	4	4	3	26	8.4
87	151	109	83	58	42	23	16	18	22	121	9.2
23	22	13	8	6	6	9	5	11	7	38	16.2
46	73	74	66	29	14	28	22	28	10	102	13.8
62	93	116	66	43	31	34	27	22	20	134	13.4
16	26	22	6	5	6	33	72	37	10	158	56.6
5	4	3	4	2	5	14	12	9	4	44	44.9
43	63	65	59	60	43	56	51	31	30	211	22.8
81	104	57	14	8	4	1	0	2	0	7	1.1
50	68	44	39	39	47	51	39	23	21	181	22.8
74	91	123	95	49	60	61	63	41	40	265	21.3
8	11	14	2	6	7	14	12	6	5	44	34.9
17	26	23	20	2	5	38	53	39	18	153	47.7
39	59	87	72	52	44	46	67	46	40	243	25.9
34	29	16	11	13	6	5	2	2	0	15	3.5
21	25	26	23	22	20	29	28	14	16	107	31.9
13	17	23	16	6	6	20	23	12	7	68	32.2
7	6	5	6	5	4	11	19	8	4	46	44.7
21	25	11	5	0	1	1	4	1	0	7	4.1

(住民基本台帳 日本人+外国人) (令和7年10月1日現在)

1 3 . 小 学 校 区 別

年齢区分	総 数				治 田			治 田 東		
	計	構成比	男	女	計	男	女	計	男	女
総 数	70,311	100	34,990	35,321	10,724	5,340	5,384	6,894	3,355	3,539
幼年人口	10,188	14.5	5,236	4,952	2,041	1,033	1,008	896	449	447
0～4	3,184	4.5	1,648	1,536	691	368	323	235	116	119
5～9	3,355	4.8	1,728	1,627	762	378	384	283	143	140
10～14	3,649	5.2	1,860	1,789	588	287	301	378	190	188
生産年齢人口	46,211	65.7	23,533	22,678	6,940	3,537	3,403	4,369	2,188	2,181
15～19	3,976	5.7	2,021	1,955	484	250	234	456	236	220
20～24	4,105	5.8	2,176	1,929	524	276	248	380	193	187
25～29	4,494	6.4	2,334	2,160	752	370	382	353	202	151
30～34	4,470	6.4	2,293	2,177	863	430	433	333	171	162
35～39	4,388	6.2	2,196	2,192	883	426	457	361	160	201
40～44	4,584	6.5	2,353	2,231	839	445	394	390	200	190
45～49	5,457	7.8	2,726	2,731	803	419	384	535	260	275
50～54	6,350	9.0	3,152	3,198	806	426	380	627	307	320
55～59	4,850	6.9	2,490	2,360	570	287	283	544	264	280
60～64	3,537	5.0	1,792	1,745	416	208	208	390	195	195
老年人口	13,912	19.8	6,221	7,691	1,743	770	973	1,629	718	911
65～69	2,816	4.0	1,360	1,456	363	168	195	309	143	166
70～74	3,012	4.3	1,409	1,603	376	182	194	349	157	192
75～79	3,532	5.0	1,590	1,942	446	193	253	460	210	250
80～84	2,393	3.4	1,057	1,336	276	131	145	304	124	180
85～89	1,352	1.9	570	782	172	64	108	131	63	68
90～	807	1.1	235	572	110	32	78	76	21	55

年 齡 別 人 口

資料：住民基本台帳（単位：人）

年齢区分	治田西			葉山			葉山東			金勝		
	計	男	女	計	男	女	計	男	女	計	男	女
総数	9,840	4,983	4,857	7,780	4,007	3,773	7,505	3,668	3,837	6,273	3,260	3,013
幼年人口	1,318	702	616	970	491	479	1,211	611	600	740	396	344
0～4	502	262	240	315	171	144	289	144	145	223	115	108
5～9	400	214	186	293	141	152	459	232	227	217	133	84
10～14	416	226	190	362	179	183	463	235	228	300	148	152
生産年齢人口	6,832	3,525	3,307	5,192	2,785	2,407	4,455	2,250	2,205	4,086	2,205	1,881
15～19	470	235	235	393	214	179	407	213	194	386	201	185
20～24	671	385	286	546	302	244	347	168	179	369	221	148
25～29	828	412	416	646	356	290	329	174	155	338	191	147
30～34	800	398	402	548	307	241	384	197	187	305	169	136
35～39	655	349	306	491	274	217	494	250	244	274	125	149
40～44	601	316	285	476	241	235	539	267	272	417	233	184
45～49	715	356	359	543	280	263	554	279	275	572	291	281
50～54	907	460	447	644	318	326	592	301	291	631	350	281
55～59	699	362	337	508	286	222	434	212	222	446	240	206
60～64	486	252	234	397	207	190	375	189	186	348	184	164
老年人口	1,690	756	934	1,618	731	887	1,839	807	1,032	1,447	659	788
65～69	335	150	185	356	176	180	360	178	182	283	149	134
70～74	367	177	190	327	168	159	370	171	199	339	161	178
75～79	444	197	247	394	184	210	456	201	255	370	172	198
80～84	307	140	167	263	106	157	319	134	185	214	85	129
85～89	155	65	90	182	74	108	213	92	121	146	61	85
90～	82	27	55	96	23	73	121	31	90	95	31	64

(令和7年10月1日現在)

1 3 . 小 学 校 区 別 年 齡 別 人 口 (つ づ き)

資料：住民基本台帳 (単位：人)

年齢区分	大 宝			大 宝 東			大 宝 西		
	計	男	女	計	男	女	計	男	女
総 数	9,296	4,558	4,738	5,927	2,878	3,049	6,072	2,941	3,131
幼年人口	1,307	682	625	788	391	397	917	481	436
0～4	417	206	211	232	121	111	280	145	135
5～9	410	217	193	265	133	132	266	137	129
10～14	480	259	221	291	137	154	371	199	172
生産年齢人口	6,322	3,113	3,209	4,278	2,104	2,174	3,737	1,826	1,911
15～19	612	289	323	353	178	175	415	205	210
20～24	512	257	255	416	211	205	340	163	177
25～29	603	298	305	374	192	182	271	139	132
30～34	589	301	288	323	163	160	325	157	168
35～39	567	294	273	326	156	170	337	162	175
40～44	533	259	274	392	194	198	397	198	199
45～49	774	381	393	427	203	224	534	257	277
50～54	849	398	451	773	341	432	521	251	270
55～59	752	375	377	547	291	256	350	173	177
60～64	531	261	270	347	175	172	247	121	126
老年人口	1,667	763	904	861	383	478	1,418	634	784
65～69	360	182	178	212	107	105	238	107	131
70～74	332	149	183	190	93	97	362	151	211
75～79	383	164	219	180	79	101	399	190	209
80～84	324	159	165	142	59	83	244	119	125
85～89	168	78	90	78	26	52	107	47	60
90～	100	31	69	59	19	40	68	20	48

(住民基本台帳 日本人+外国人) (令和7年10月1日現在)

1 4 . 小学校區別人口

資料：住民基本台帳（単位：人）

年 度	治 田	治田東	治田西	葉 山	葉山東	金 勝	大 宝	大宝東	大宝西
2 5 年	8,294	7,115	9,016	7,822	7,009	7,405	8,508	5,768	5,804
2 6 年	8,403	7,159	9,057	7,871	6,955	7,287	8,595	5,823	5,843
2 7 年	8,623	7,237	9,145	7,725	7,139	7,149	8,755	5,879	5,883
2 8 年	8,971	7,266	9,207	7,652	7,244	7,025	8,846	5,966	5,915
2 9 年	9,358	7,333	9,340	7,701	7,235	6,883	8,999	5,965	5,887
3 0 年	9,707	7,367	9,466	7,671	7,360	6,763	9,058	5,984	5,894
令和 元年	10,162	7,383	9,657	7,748	7,443	6,709	9,061	5,975	5,925
2 年	10,312	7,333	9,847	7,761	7,544	6,600	9,044	5,940	5,959
3 年	10,460	7,220	9,850	7,695	7,619	6,584	9,006	5,923	5,955
4 年	10,496	7,175	10,035	7,724	7,591	6,474	9,101	5,866	5,977
5 年	10,602	7,098	10,021	7,795	7,587	6,391	9,218	5,803	6,005
6 年	10,596	7,026	9,935	7,812	7,559	6,359	9,335	5,764	6,048
7 年	10,724	6,894	9,840	7,780	7,505	6,273	9,296	5,927	6,072

（各年10月1日現在）

1 5 . 小学校區別世帯数

資料：住民基本台帳（単位：世帯）

年 度	治 田	治田東	治田西	葉 山	葉山東	金 勝	大 宝	大宝東	大宝西
2 5 年	3,266	2,669	3,604	3,216	2,648	2,752	3,103	2,024	2,082
2 6 年	3,345	2,716	3,662	3,272	2,640	2,708	3,142	2,071	2,122
2 7 年	3,463	2,762	3,755	3,207	2,732	2,679	3,228	2,096	2,144
2 8 年	3,613	2,792	3,827	3,221	2,794	2,652	3,294	2,157	2,173
2 9 年	3,845	2,841	3,950	3,312	2,825	2,633	3,363	2,195	2,165
3 0 年	4,026	2,901	4,025	3,327	2,882	2,620	3,426	2,226	2,195
令和 元年	4,226	2,931	4,179	3,434	2,940	2,633	3,471	2,280	2,247
2 年	4,109	2,877	4,079	3,166	2,901	2,603	3,441	2,246	2,230
3 年	4,383	2,970	4,359	3,466	3,039	2,681	3,531	2,332	2,307
4 年	4,408	2,986	4,462	3,522	3,046	2,660	3,636	2,333	2,333
5 年	4,511	3,003	4,482	3,616	3,081	2,688	3,711	2,355	2,356
6 年	4,538	3,020	4,496	3,691	3,109	2,728	3,785	2,393	2,414
7 年	4,628	3,018	4,538	3,762	3,113	2,718	3,842	2,491	2,466

（住民基本台帳 日本人＋外国人）（各年10月1日現在）

16. 栗東市D I D

R2. 10. 1 現在

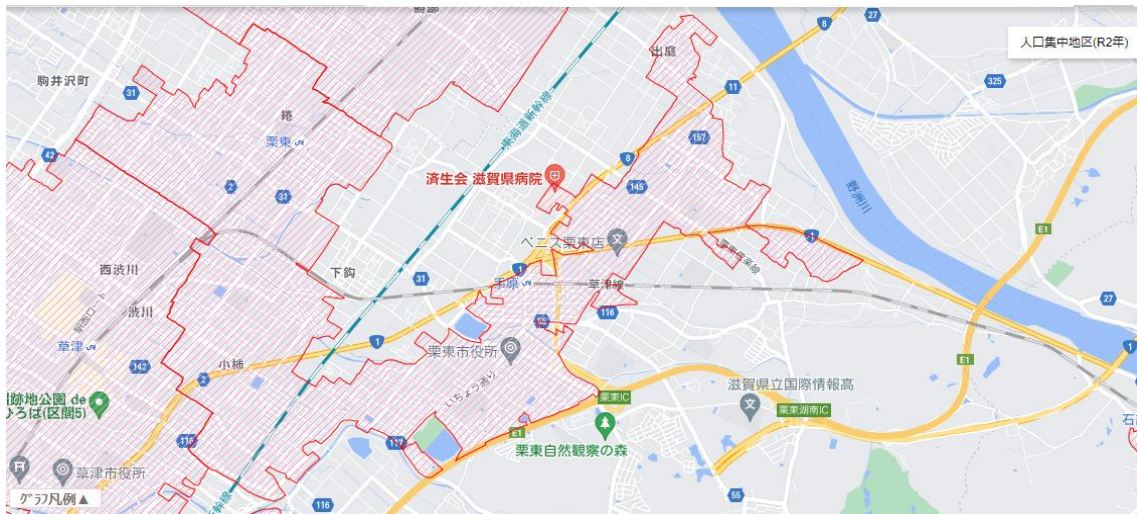
人 口 48,038人 (69.8%)

面 積 7.43 Km² (14.1%)

人口密度 6,465.4人/Km²

該当世帯 18,904世帯

※ () 内は市総数に占める割合



出典：「政府統計の総合窓口、地図で見る統計（総務省統計局）」を加工して作成

資料：国勢調査

年 次	人口 (人)	面積 (km ²)	人口密度 (人/km ²)	該当世帯 (世帯)
平成22年	35,527 (55.8%)	5.46 (10.3%)	6,506.8	12,939
平成27年	44,491 (66.6%)	6.58 (12.5%)	6,761.6	16,698
令和2年	48,038 (69.8%)	7.43 (14.1%)	6,465.4	18,904

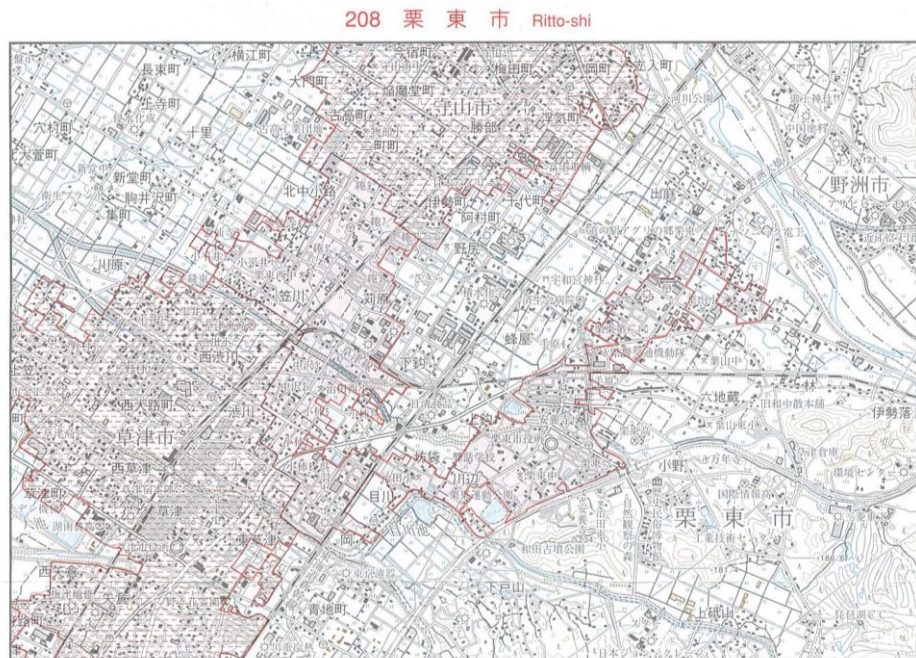
※ () 内は市総数に占める割合

※D I D (人口集中地区) とは都市的地域の特質を明らかにするため昭和35年から設けられたもので、原則として市町村の境界内で人口密度の高い基本単位区(人口密度が1 Km²当たり4,000人以上)が隣接しており、かつそれらの地域の人口が、5,000人以上を有する場合に設けられる統計上の地域単位である。

(人口集中地区)

資料：国勢調査

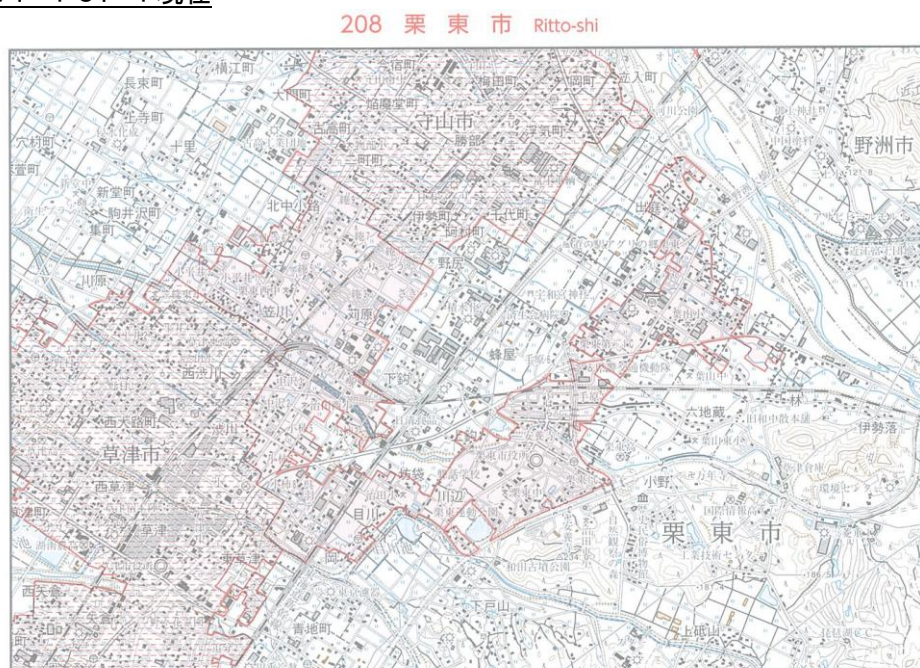
H22. 10. 1現在



出典：「平成27年国勢調査 地図シリーズ 我が国の人口集中地区」

「この地図の作成に当たっては、国土地理院長の承認を得て、同院発行の2万5千分の1地形図を使用した。
(承認番号 平成22情使、第214-27774号)」

H27. 10. 1現在



出典：「平成27年国勢調査 地図シリーズ 我が国の人口集中地区」

「この地図の作成に当たっては、国土地理院長の承認を得て、同院発行の2万5千分の1地形図を使用した。
(承認番号 平成27情使、第49-GISMAP36191号)」

17. 転出入地別移動状況

資料：滋賀県推計人口年報（単位：人）

転出入地	転入			転出		
	総数	男	女	総数	男	女
総数	3,580	1,930	1,650	3,782	2,054	1,728
県内計	1,774	924	850	1,929	973	956
大津市	362	174	188	311	162	149
彦根市	68	39	29	48	26	22
長浜市	28	12	16	12	4	8
近江八幡市	83	41	42	118	55	63
草津市	482	252	230	570	284	286
守山市	247	130	117	294	152	142
甲賀市	124	65	59	95	47	48
野洲市	94	51	43	157	72	85
湖南市	137	75	62	189	99	90
高島市	11	3	8	10	7	3
東近江市	75	40	35	76	41	35
米原市	9	5	4	9	5	4
日野町	27	19	8	24	11	13
竜王町	13	9	4	7	4	3
愛荘町	7	5	2	7	2	5
豊郷町	3	2	1	2	2	-
甲良町	2	1	1	-	-	-
多賀町	2	1	1	-	-	-
県外計	1,806	1,006	800	1,853	1,081	772
京都府	243	116	127	228	125	103
大阪府	336	192	144	346	208	138
兵庫県	111	58	53	130	75	55
奈良県	29	19	10	16	9	7
和歌山県	9	4	5	16	9	7
福井県	15	8	7	12	8	4
岐阜県	29	9	20	30	17	13
愛知県	82	46	36	128	68	60
三重県	49	30	19	35	22	13
その他	903	524	379	912	540	372

(各年10月1日～9月30日)

18. 従業地・通学地による人口

(1) 常住地または従業地・通学地による人口

資料：国勢調査（単位：人）

総 数 (夜間人口) (A)	従 業 も 通 学 も していない	自 宅 で 従 業	自 宅 外 の 市 内 で 従 業 通 学	県 内 他 市 町 村 で 従 業 通 学	他 県 で 従 業 通 学		県 内 他 市 町 村 に 常 住	他 県 に 常 住	総 数 (昼間人口) (D)	昼 間 人 口 比 率 (%) (D)/(A)
					流 出 人 口 (B)	流 入 人 口 (C)				
平成 27 年 66,749	21,712	1,978	18,222	17,102	4,500	18,241	2,211	65,599	98.3	
令和 2 年 68,820	19,581	2,099	17,406	17,372	4,218	18,317	2,004	67,551	98.2	

(2) 従業・通学地別流出口

(3) 常住地別流入人口 資料：令和2年国勢調査

市町村名	総 数	就 業 者	通 学 者
栗東市に常住する 従業者・通学者	43,023	33,172	9,851
市内で従業・通学	19,505	13,472	6,033
県内で従業・通学	17,372	15,502	1,870
大 津 市	2,831	2,301	530
彦 根 市	402	294	108
長 浜 市	68	60	8
近江八幡市	538	414	124
草 津 市	5,981	5,407	574
守 山 市	2,591	2,313	278
甲 賀 市	1,048	982	66
野 洲 市	1,433	1,358	75
湖 南 市	1,564	1,486	78
高 島 市	21	21	—
東 近 江 市	377	350	27
米 原 市	46	44	2
日 野 町	103	103	—
竜 王 町	288	288	—
愛 荘 町	53	53	—
そ の 他 の 町	28	28	—
県外で従業・通学	4,218	3,253	965
京 都 府	2,719	2,041	678
大 阪 府	1,157	942	215
兵 庫 県	110	83	27
奈 良 県	35	23	12
そ の 他 の 県	197	164	33

市町村名	総 数	就 業 者	通 学 者
栗東市で従業 ・通学する者	41,754	34,048	7,706
市内に常住	19,505	13,472	6,033
県内に常住	18,317	17,637	680
大 津 市	3,698	3,615	83
彦 根 市	278	269	9
長 浜 市	78	76	2
近江八幡市	809	793	16
草 津 市	4,971	4,811	160
守 山 市	3,479	3,337	142
甲 賀 市	858	773	85
野 洲 市	1,283	1,255	28
湖 南 市	1,822	1,706	116
高 島 市	73	71	2
東 近 江 市	538	521	17
米 原 市	44	40	4
日 野 町	88	82	6
竜 王 町	176	171	5
愛 荘 町	61	58	3
そ の 他 の 町	61	59	2
県外に常住	2,004	1,994	10
京 都 府	1,291	1,286	5
大 阪 府	454	450	4
兵 庫 県	88	88	—
奈 良 県	48	48	—
そ の 他 の 県	123	122	1

※総数には「不詳」を含むため内訳を合計しても総数に一致しない。